

## Una Breve Historia

**UNA BREVE HISTORIA DE LA BIBLIOTECA UNGRD**

Desde el año 2012 la Unidad Nacional para la Gestión del Riesgo de Desastres, cuenta con una Biblioteca como elemento necesario para reunir información disponible en materia de gestión del riesgo de desastres, a la cual se le realizan tareas de la cadena documental (seleccionar, recoger, analizar, almacenar, recuperar y difundir la información) para suministrarla a sus usuarios por medio de herramientas tecnológicas. Es por ello que presentamos los avances más relevantes obtenidos durante el periodo 2012-2017.

**2012** 10 Visitas

Se realizó el Plan Estratégico, el levantamiento de inventario y la descripción general de los documentos de la Biblioteca

Desarrollo de Colecciones: se seleccionaron los documentos relevantes para almacenarlos en la Biblioteca

**2013** 40 Visitas

La Biblioteca participa en la Red de Bibliotecas del Sistema Nacional de Información Ambiental -SINA

Inicia el programa de canje y divulgación con la Biblioteca Nacional de Colombia y las Corporaciones Autónomas Regionales

Se oficializa la Resolución 639 de 2013: Políticas de la Biblioteca UNGRD

**2014** 38.000 Visitas

Se implementa el software bibliográfico KOHA, como sistema para organizar los documentos en físico

Se dispone de una sede en las instalaciones de la UNGRD

La Biblioteca de la UNGRD es reconocida ante la Biblioteca del Congreso de Estados Unidos (Library of Congress)

Se desarrolla el micrositio web de la Biblioteca

**2015** 47.000 Visitas

Se llevó a cabo el proyecto de digitalización de los documentos de la Biblioteca

Se realizó asesoría y trabajos de cooperación con las bibliotecas de las Corporaciones Autónomas Regionales

Se realizó marketing digital a través de las redes sociales

**2016** 191.163 Visitas

Se implementó la Biblioteca Digital la cual posee más de 80 mil contenidos entre documentos en PDF, audios y galerías fotográficas

Se efectuaron trabajos colaborativos y posicionamiento internacional de la Biblioteca Digital en el Ranking Mundial de Repositorios

Se automatizaron cuatro bibliotecas de las Corporaciones Autónomas Regionales para compartir y difundir información en gestión del riesgo de desastres

**2017** 107.000 Visitas en el primer semestre

Se implementa plataforma de libros electrónicos de la UNGRD (e-books)

Se inicia el proyecto de la Red de Centros de Documentación y Consulta para la Gestión del Riesgo de Desastres enmarcado en el Plan Nacional de Gestión del Riesgo de Desastres -PNGRD-

Se realiza el Boletín Informativo de la Biblioteca: Biblio Más

cedir.gestiondelriesgo.gov.co

## **El ordenamiento territorial para la gestión del riesgo de desastres en Colombia**

Daniel Calderón Ramírez / Klaus Frey

En Colombia la Ley Orgánica de Ordenamiento Territorial (LOOT) es una de las herramientas que permitió la restructuración del Sistema Nacional de Gestión del Riesgo, generando que los entes territoriales pudieran organizarse en una gestión conjunta al nivel central, bajo los principios de descentralización, coordinación, complementariedad y concurrencia; esto con el objetivo de fomentar acciones estratégicas coordinadas hacia el conocimiento del riesgo, reducción del riesgo y manejo de la emergencia.

De esta manera, la LOOT ha permitido mejorar las competencias de los entes territoriales para la gestión del riesgo de desastres, por medio del traspaso de mayor autonomía del nivel nacional hacia los departamentos y municipios, así como el fortalecimiento de asociaciones municipales como el caso del Área Metropolitana del Valle de Aburrá y su plan intermunicipal de gestión del riesgo —Red Riesgos—.

*Revista Universidad del Rosario / Territorios 36 Bogotá, 2017, pp. 239-264*

>Consulte [aquí](#) el texto completo

---

---

## BREVES - Vídeo

### Biblioteca Nacional de Colombia




**Bibliotecas públicas móviles, una iniciativa que ofrece espacios de encuentro y participación para la promoción de la paz y el desarrollo en las regiones del país**

---

## Publicaciones Recientes

---



### **La experiencia de intervención en Gramalote : un caso de reasentamiento en Colombia, Sur América**

La experiencia de reasentamiento del municipio de Gramalote, Municipio del nororiente colombiano ubicado en el departamento de Norte de Santander., ha sido parte del proceso de reconstrucción post-desastres adelantado por el Fondo Adaptación, a raíz de la crisis ocasionada por el fenómeno hidrometeorológico de “La Niña 2010-2011”

## Glosario básico de ciclones tropicales

Los ciclones tropicales es el término común que agrupa a todos esos fenómenos giratorios de un tamaño de cientos de kilómetros que pueden ser observados mediante satélites, radares y aviones y que representan una multiamenaza para los pobladores y sus actividades cuando se acercan a las zonas densamente pobladas de los países o islas del Caribe.

## Glosario Básico de Ciclones Tropicales



### Prevención ante huracanes

El objetivo primordial es evitar la pérdida de vidas, igualmente reducir el riesgo de daños a las estructuras bien sea por vientos o por inundaciones. Para ello siga las siguientes recomendaciones ante huracanes para la comunidad y las instituciones.


Recuerde...Protegerse significa tener fuentes de información, preparación de su hogar o lugar de trabajo y saber qué hacer cuando un ciclón tropical se acerca a su comunidad... por eso PREPARATE...

### Las amenazas por movimientos en masa en Colombia, una visión a escala 1:100.000

El libro consta de dos partes: en la primera se describe el proyecto desde sus antecedentes, concepción, estrategia, insumos, estandarización, desarrollo metodológico para la obtención de los productos.


La segunda parte presenta mapas integrados a nivel de departamento y a nivel país para dos temáticas: susceptibilidad y amenaza relativa por movimientos en masa. Finalmente presenta dos anexos cada uno con 276 mapas.

> Consulta en sala Centro de Documentación 551.307 S491s



# Herramientas Tecnológicas

**Recuerda** visitar nuestra biblioteca digital, el catálogo en línea y nuestros e-boks, para acceder a toda la información de gestión del riesgo de desastres:



## Cursos en Gestión del Riesgo

- **Nombre:** Geopolítica y gobernanza global: riesgos y oportunidades  
**Organiza:** ESADE Business and Law School  
**Fecha:** 10 julio  
**Lugar:** Curso virtual  
**Sitio web:** <https://www.coursera.org/learn/geopoliticaygobernanzaglobal>  
**Costo:** Gratuito
- **Nombre:** Introducción a la Calidad  
**Organiza:** Universidad Nacional Autónoma de México  
**Fecha:** 10 julio  
**Lugar:** Curso virtual  
**Sitio web:** <https://www.coursera.org/learn/gestion-de-productividad>  
**Costo:** Gratuito

- **Nombre:** Emergency Management (EMG)  
**Organiza:** Massey University  
**Fecha:** 03 julio - 01 agosto  
**Lugar:** Curso virtual  
**Sitio web:** <https://www.open2study.com/courses/emergency-management>  
**Costo:** Gratuito
- **Nombre:** Primeros Auxilios Psicológicos (PAP)  
**Organiza:** Universitat Autònoma de Barcelona  
**Fecha:** 19 junio  
**Lugar:** Curso virtual  
**Sitio web:** <https://www.coursera.org/learn/pap>  
**Costo:** Gratuito

---

**“La capacidad y gusto por la lectura da acceso a lo que ya ha sido descubierto por otros”**

*Abraham Lincoln*

---



<http://repositorio.gestiondelriesgo.gov.co/>

---

*Publique en nuestro boletín*

Si está interesado en difundir las actividades y noticias de su organización por este medio, le invitamos a que nos haga llegar su información a la dirección de e-mail: [cedir@gestiondelriesgo.gov.co](mailto:cedir@gestiondelriesgo.gov.co)

Unidad Nacional Para la Gestión del Riesgo de Desastres  
Avenida Calle 26 No. 92-32 · Bogota 110221 · Colombia

[Cancelar suscripción](#)