



6 SIMULACRO

N A C I O N A L

DE RESPUESTA A EMERGENCIAS

25.10.17

¡ Me informo, planifico y respondo !



Unidad Nacional para la Gestión del
Riesgo de Desastres - Colombia

Sistema Nacional de Gestión del Riesgo de Desastres



6 SIMULACRO

NACIONAL
DE RESPUESTA A EMERGENCIAS

25.10.17

¡ Me informo, planifico y respondo !

18/10/2017

- **Mecanismos de reporte.**
- **Fuentes de información oficial.**
- **Evaluación del Simulacro.**
- **Participación comunitaria.**

MECANISMO DE REPORTE






FORMULARIO DE REPORTE DEL MUNICIPIO

Departamento: _____

Municipio: _____

¿Cuántas entidades participan en el Simulacro?		
# de Entidades Públicas	# de Entidades Privadas	# de Organizaciones Sociales y Comunitarias
_____	_____	_____

¿Se desarrolló ejercicio de evacuación?

SI () NO ()

Si seleccionó "SI", indique el número de personas evacuadas: _____

Colombia menos vulnerable, comunidades más resilientes

1 ¿Cuántas entidades participaron en el simulacro?

- # de entidades públicas (cifras)
- # de entidades privadas (cifras).
- # de organizaciones sociales y comunitarias (cifras)

2. ¿Se desarrollo ejercicio de evacuación?

SI () NO ()

Si selecciono "SI". Indique el numero de personas evacuadas (cifra)




FORMULARIO DE REPORTE DEL MUNICIPIO

Departamento:	
Municipio:	

¿Cuántas entidades participan en el Simulacro?		
# de Entidades Públicas	# de Entidades Privadas	# de Organizaciones Sociales y Comunitarias

¿Se desarrolló ejercicio de evacuación?

SI () NO ()

<i>Si seleccionó "SI", indique el número de personas evacuadas:</i>	
---	--

REPORTE MUNICIPIO – GOBERNACIÓN:

Las Oficinas de Gestión del Riesgo de las Gobernaciones Departamentales deberán consensuar con los municipios los mecanismos y medios para el reporte del simulacro.

El reporte puede darse a través de telefonía fija, celular, correo electrónico, redes sociales, mensajería instantánea etc.

Cada municipio deberá hacer un (1) solo reporte, dentro de los primeros **30 a 45 minutos** una vez iniciado el ejercicio.

REPORTE GOBERNACIÓN – UNGRD:

La Oficina de Gestión del Riesgo de cada Gobernación Departamental reportará la misma información que recibe de los municipios a través de la Plataforma Virtual.

Para acceder a la Plataforma Virtual, se usará el mismo **Usuario y Password** utilizado para el proceso de inscripción de municipios.



PLATAFORMA VIRTUAL

NIVEL
NACIONAL

GOBERNACIÓN

NIVEL
DEPARTAMENTAL

Oficina Departamental de GdRD

NIVEL
MUNICIPAL

ALCALDÍA

CMGRD

ALCALDÍA

CMGRD

ALCALDÍA

CMGRD

FUENTES DE INFORMACIÓN OFICIAL



Colombia menos vulnerable, comunidades más resilientes

NIVEL NACIONAL



NIVEL DEPARTAMENTAL

**Oficinas Departamentales
de Gestión del Riesgo de Desastres**

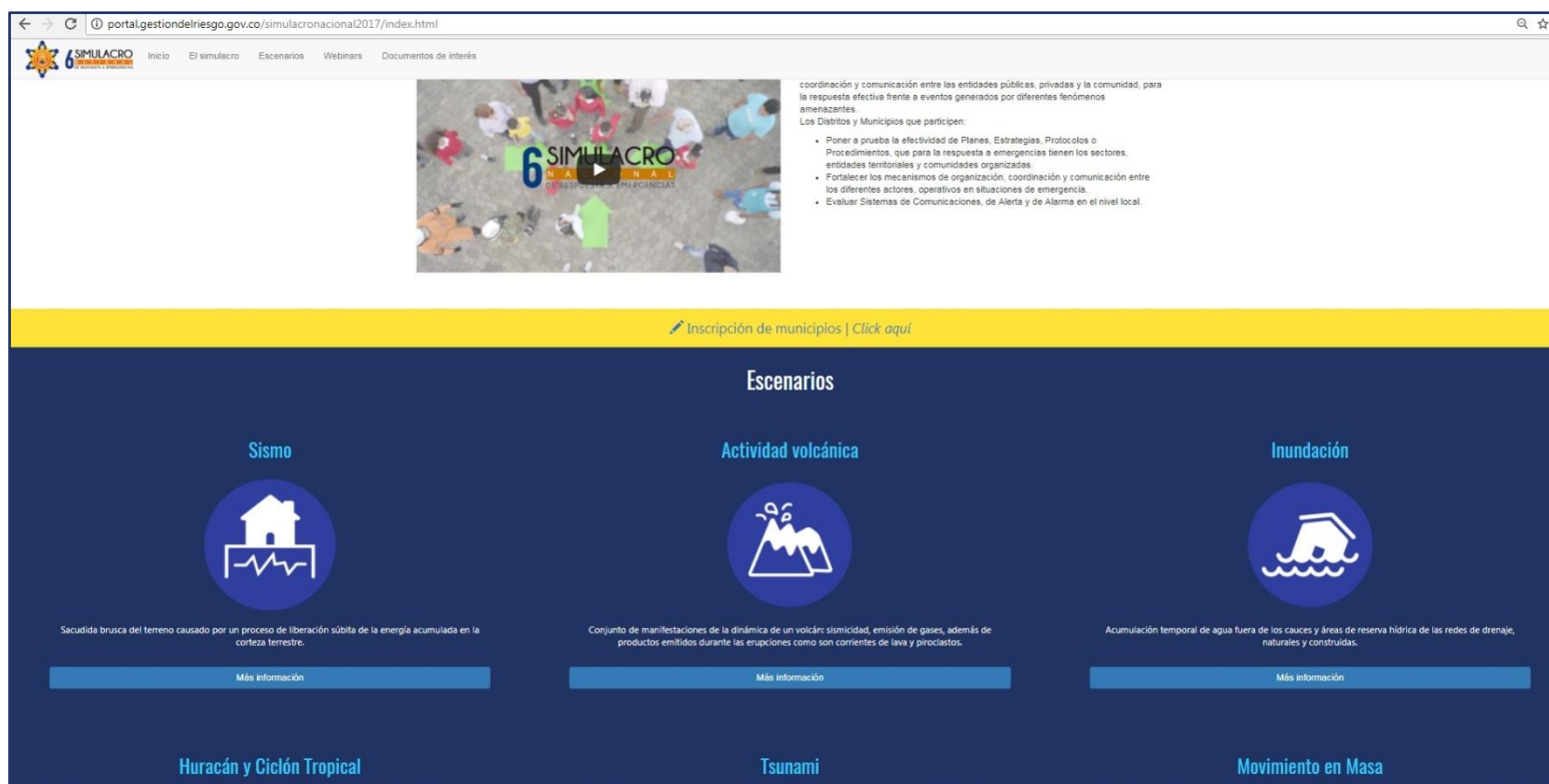
NIVEL MUNICIPAL/DISTRITAL

ALCALDÍAS MUNICIPALES/DISTRITALES

**Oficinas Municipales/Distritales
de Gestión del Riesgo de Desastres**

MICROSITIO SIMULACRO NACIONAL

<http://portal.gestiondelriesgo.gov.co/simulacronacional2017/index.html>



portal.gestiondelriesgo.gov.co/simulacronacional2017/index.html

Inicio El simulacro Escenarios Webinars Documentos de interés

6 SIMULACRO
 N. A. T. S. A.
 DE RESPUESTA EMERGENCIAS

coordinación y comunicación entre las entidades públicas, privadas y la comunidad, para la respuesta efectiva frente a eventos generados por diferentes fenómenos amenazantes.


Los Distritos y Municipios que participen:

- Poner a prueba la efectividad de Planes, Estrategias, Protocolos o Procedimientos, que para la respuesta a emergencias tienen los sectores, entidades territoriales y comunidades organizadas.
- Fortalecer los mecanismos de organización, coordinación y comunicación entre los diferentes actores, operativos en situaciones de emergencia.
- Evaluar Sistemas de Comunicaciones, de Alerta y de Alarma en el nivel local.

Inscripción de municipios | [Click aquí](#)

Escenarios


Sismo



Sacudida brusca del terreno causado por un proceso de liberación súbita de la energía acumulada en la corteza terrestre.

[Más información](#)


Actividad volcánica



Conjunto de manifestaciones de la dinámica de un volcán: sismicidad, emisión de gases, además de productos emitidos durante las erupciones como son corrientes de lava y proclastos.

[Más información](#)

Inundación



Acumulación temporal de agua fuera de los cauces y áreas de reserva hídrica de las redes de drenaje, naturales y construidas.


[Más información](#)

Huracán y Ciclón Tropical

Tsunami

Movimiento en Masa

EVALUACIÓN DEL SIMULACRO



CUESTIONARIO DE EVALUACIÓN DEL SIMULACRO

Nombre del Municipio: _____

OBJETIVO 1:
Planear y probar la efectividad de Planes, Estrategias, Protocolos o Procedimientos

Elementos inspeccionables:

- Se incluyó la Estrategia para la Respuesta a Emergencias en la realización del ejercicio?
- Contiene el documento de Plan a Prueba?
- El Comité de Gestión del Riesgo de Desastres (CGRD) participó en el diseño del ejercicio?

OBJETIVO 2:
Evaluar el desempeño de organización, coordinación y comunicación

Indicadores inspeccionables sobre el PMSU:

- ¿Se estableció un PMSU?
- ¿Todos los entes del orden de gobierno participaron en el diseño del ejercicio?
- ¿Se incluyó el personal competente tanto representativo en el PMSU?
- ¿Las funciones operativas asignadas a los entes del orden de gobierno en el PMSU?
- ¿Se diseñó con precisión el escenario de simulación y se definió el modo de ejecución? (Fue)
- ¿Se proporcionó información oportuna a todos los entes del orden de gobierno?
- ¿Se establecieron los roles y responsabilidades de todos los entes del orden de gobierno?
- ¿Se realizaron reuniones de coordinación antes y durante el ejercicio?
- ¿Se tuvieron reuniones de seguimiento de los resultados?

Indicadores inspeccionables sobre el Sistema de Gestión del Riesgo de Desastres:

- ¿Se estableció un Comité de Gestión del Riesgo de Desastres (CGRD)?
- ¿El CGRD tiene un rol claro en el ejercicio de simulación?
- ¿Se estableció un protocolo de comunicación para la simulación? (Fue efectivo?)
- ¿Se estableció un protocolo de comunicación para la simulación? (Fue efectivo?)
- ¿Se estableció un protocolo de comunicación para la simulación? (Fue efectivo?)
- ¿Se estableció un protocolo de comunicación para la simulación? (Fue efectivo?)
- ¿Se estableció un protocolo de comunicación para la simulación? (Fue efectivo?)
- ¿Se estableció un protocolo de comunicación para la simulación? (Fue efectivo?)

Colombia menos vulnerable, comunidades más resilientes



CUESTIONARIO DE EVALUACIÓN DEL SIMULACRO



Departamento:	
Municipio:	

OBJETIVO 1: Poner a prueba la efectividad de Planes, Estrategias, Protocolos o Procedimientos.

Preguntas orientadoras:

- ¿Se incluyó la 'Estrategia para la Respuesta a Emergencias' en la realización del ejercicio?
- ¿Qué otro instrumento se puso a prueba?
- ¿El ejercicio fue el adecuado para poner a prueba estos instrumentos?
- ¿El Consejo de Gestión del Riesgo de Desastres (CMGRD) participó en el diseño del ejercicio?

OBJETIVO 2: Fortalecer mecanismos de organización, coordinación y comunicación.

Preguntas orientadoras sobre el PMU:

- ¿Se estableció un PMU?
- ¿Todas las entidades competentes tenían representación en el PMU?
- ¿Se asignó el personal requerido para el PMU? ¿Quién ejerció el mando operativo? ¿Fue efectivo?
- ¿Las decisiones operativas involucraron la participación de las entidades presentes?
- ¿Se identificaron claramente las prioridades?
- ¿Se divulgó con precisión la información a todas las entidades involucradas?
- ¿Se proporcionaron actualizaciones regulares, precisas y frecuentes?
- ¿Se documentaron las acciones realizadas?
- ¿Se realizaron reuniones informativas de las entidades?
- ¿Se hicieron reportes de la situación a la Sala de Crisis Municipal?

Preguntas orientadoras sobre la Sala de Crisis Municipal:

- ¿Se activó la Sala de Crisis Municipal sin retrasos?
- ¿Se estableció una estructura de intervención?
- ¿Quién ejerció el mando de coordinación? ¿Fue efectivo?
- ¿Fue convocado el CMGRD para la toma de decisiones? ¿Fue efectivo?
- ¿Se documentaron las decisiones tomadas?
- ¿Se mantuvo un registro cronológico de los eventos?
- ¿Se estableció comunicación con el PMU?
- ¿Se usó un procedimiento de coordinación? ¿Fue efectivo?
- ¿Se tomaron las decisiones necesarias?
- ¿Se proporcionaron las actualizaciones y reportes regulares, precisos y frecuentes?

Colombia menos vulnerable, comunidades más resilientes



Bogotá, Avenida Calle 26 No. 92 - 32 Piso 2° - Edificio Gold 4
Carrera 137 - 43 302 9000 // 01 8000 113 300 //
www.proteccioncivil.gov.co

PRESIDENCIA DE LA REPÚBLICA



VINCULACIÓN ORGANIZACIONES SOCIALES Y COMUNITARIAS



Colombia menos vulnerable, comunidades más resilientes

Si usted desea participar en el Simulacro Nacional:

1. Identifique el fenómeno amenazante (Escenario) sobre el cual su municipio/distrito desarrollará el Simulacro.
2. Identifique las posibles amenazas que se pueden desencadenar por el evento principal y que puedan afectarlo a usted y a su entorno.
3. Contacte al Director/Coordinador de Gestión del Riesgo de Desastres de su municipio o distrito y manifieste su interés de participar en el ejercicio. Tenga presentes los siguientes datos:
 - ❖ ¿Quién participa?: Familia – Unidad Residencial – Barrio – Iglesia – Etc.
 - ❖ Identificación.
 - ❖ Ubicación.
 - ❖ Persona de contacto.
 - ❖ Número de personas a evacuar.

4. Desarrolle la estrategia interna de preparación para el simulacro, manteniendo la coordinación con el municipio.

5. Identifique si sus vecinos van a participar y articúlese con ellos. Verifiquen rutas de evacuación y puntos de encuentro comunes. Unan esfuerzos para aumentar capacidades.

6. Infórmese y pida asesoría al Consejo Municipal de Gestión del Riesgo de Desastres - CMGRD - sobre el proceso y mecanismo de reporte y evaluación del Simulacro en el municipio o distrito.

7. Terminado el Simulacro: Elabore un documento de lecciones aprendidas y remítalo al CMGRD.

GRACIAS

Mayor Información:

www.gestiondelriesgo.gov.co
simulacro@gestiondelriesgo.gov.co

Colombia menos vulnerable, comunidades más resilientes