



MODELO ESTÁNDAR DE CONTROL INTERNO MECI
SISTEMA DE GESTIÓN DOCUMENTAL

ALCALDÍA
MUNICIPAL DE
RECETOR
C A S A N A R E

PLAN


DEPENDENCIA

SECRETARIA DE PLANEACION Y
OBRAS PUBLICAS

CÓDIGO TRD 120

Código: F-ED-006 Versión: 2
Fecha Actualización: 04- 07-2012
Página 1 de 153

ACTUALIZACION PLAN MUNICIPAL DE GESTION DEL
RIESGO DE RECETOR CASANARE -2016



Unidos Por Nuestro Pueblo Pa'lante Recetoreños 2016-2019




Unidos por nuestro pueblo
Pa'lante Recetoreños...!

www.recetor-casanare.gov.co

3134733470-3134725944

Código postal 856050

contactenos@recetor-casanare.gov.co

	<p>MODELO ESTÁNDAR DE CONTROL INTERNO MECI SISTEMA DE GESTIÓN DOCUMENTAL</p> <p style="text-align: center;">PLAN</p>	<p style="text-align: center;">ALCALDÍA MUNICIPAL DE RECETOR C A S A N A R E</p>	
<p>DEPENDENCIA</p>	<p>SECRETARIA DE PLANEACION Y OBRAS PUBLICAS</p>	<p>CÓDIGO TRD 120</p>	<p>Código: F-ED-006 Versión: 2 Fecha Actualización: 04- 07-2012 Página 2 de 153</p>

RESPONSABLES DEL PLAN

- **LETICIA PALACIOS BERNAL** (Alcaldesa Municipal)
- **YOLANDA CRUZ CADENA** (Coordinadora Municipal CMGRD)
- **JAIRO ESNEYDER SALDAÑA** (Asesor Metodológico)

EQUIPO DE GOBIERNO

- **FERNEY AMEZQUITA BARRERA** (Secretario de Planeación y Obras)
- **YOLANDA CRUZ CADENA** (Secretaria General)
- **DANNY SAAVEDRA LEGUIZAMON** (secretario de Desarrollo Social)
- **NORA ISABEL COBOS** (Tesorera Municipal)

HONORABLE CONCEJO MUNICIPAL

BENJAMIN MARTINEZ PRECIADO

LUIS RAMIRO PEDRAZA VALLEJO

OSCAR JAVIER PEDRAZA VALLEJO

XIMENA DEL PILAR ANGEL ZANABRIA

JORGE ELI GONZALES BERNAL

ROBINSON MORALES AGUILAR

OSCAR RODRIGUEZ RODRIGUEZ



*Unidos por nuestro pueblo
Pa'lante Recetoreños...!*

www.recetor-casanare.gov.co

3134733470-3134725944

Código postal 856050

contactenos@recetor-casanare.gov.co




PLAN

DEPENDENCIA	SECRETARIA DE PLANEACION Y OBRAS PUBLICAS	CÓDIGO TRD 120	Código: F-ED-006 Versión: 2 Fecha Actualización: 04- 07-2012 Página 3 de 153
-------------	---	----------------	--

CONSEJO TERRITORIAL MUNICIPAL

NOMBRES	SECTOR
ESTHER SANCHEZ	Discapacidad
GILBERTO ANGEL GOMEZ	Educación
GABRIELINA CRUZ	Población Rural
CRISTIAN FONSECA	Deportes
CESAR ALFONSO CHACON	Asojuntas
JAVIER BERNAL PRECIADO	Medio Ambiente
ALFONSO LOPEZ BERNAL	Adulto Mayor
ALDIVER BERNAL OLARTE	Juventud
RODRIGO SALAMANCA	Victimas
FAUSTINO LOPEZ MESA	Agropecuario
ROSALBA CASTELLANOS SUSA	Genero Mujer



	<p>MODELO ESTÁNDAR DE CONTROL INTERNO MECI SISTEMA DE GESTIÓN DOCUMENTAL</p> <p style="text-align: center;">PLAN</p>	<p style="text-align: center;">ALCALDÍA MUNICIPAL DE RECETOR C A S A N A R E</p>
<p>DEPENDENCIA</p>	<p>SECRETARIA DE PLANEACION Y OBRAS PUBLICAS</p>	<p>CÓDIGO TRD 120</p> <p>Código: F-ED-006 Versión: 2 Fecha Actualización: 04- 07-2012 Página 4 de 153</p>

**CONSEJO MUNICIPAL DE GESTIÓN DEL RIESGO DE DESASTRES CMGRD DE
RECETOR**

(Decreto 031 de JULIO de 2012)



Alcalde Municipal:	Dra. Leticia Palacios Bernal
Secretario General	Dra. Yolanda Cruz Cadena
Secretario de Planeación y obras públicas:	Ing. Ferney Amezquita Barrera
Coordinador de CMGDR	Dra. Yolanda Cruz Cadena
Representante de CORPORINOQUIA:	Ing. Yenny Gómez Manchego
Director IPS Municipal: Red Salud	Dra. Merly Oliveros
Gerente EPR :	Ing. Jenny Katherine Plazas Cocinero
Rector Institución Educativa:	Lic. Alfonso López Mesa
Comandante Cuerpo de Bomberos	Bro. Alba Yaneth Salamanca
Representante Defensa Civil Colombiana	Sto. José Cardoso Medina
Representante de asojuntas	Sr. Cesar Humberto Alfonso Chacón



Unidos por nuestro pueblo
Pa'lante Recetoreños...!

www.recetor-casanare.gov.co

3134733470-3134725944

Código postal 856050

contactenos@recetor-casanare.gov.co



MODELO ESTÁNDAR DE CONTROL INTERNO MECI
SISTEMA DE GESTIÓN DOCUMENTAL

ALCALDÍA
MUNICIPAL DE
RECETOR
C A S A N A R E

PLAN

DEPENDENCIA	SECRETARIA DE PLANEACION Y OBRAS PUBLICAS	CÓDIGO TRD 120	Código: F-ED-006 Versión: 2 Fecha Actualización: 04- 07-2012 Página 5 de 153
-------------	---	----------------	--

Inspector de Policía:	Dr. Oscar Iván Cerón Vega
Comandante de Policía:	Tte. Sergio Andrés Camargo
Personero Municipal:	Dra. Jaqueline Baicue Barreto



Unidos por nuestro pueblo
Pa`lante Recetoreños...!

www.recetor-casanare.gov.co

3134733470-3134725944

Código postal 856050

contactenos@recetor-casanare.gov.co



MODELO ESTÁNDAR DE CONTROL INTERNO MECI
SISTEMA DE GESTIÓN DOCUMENTAL

ALCALDÍA
MUNICIPAL DE
RECETOR
C A S A N A R E

PLAN

DEPENDENCIA

SECRETARIA DE PLANEACION Y
OBRAS PUBLICAS

CÓDIGO TRD 120

Código: F-ED-006 Versión: 2
Fecha Actualización: 04- 07-2012
Página 6 de 153

CMGRD



**LETICIA PALACIOS
BERNAL**
ALCALDE

--- Coordinador del Consejo

Funcionarios de la Alcaldía, funcionarios de las instituciones descentralizadas, representantes del sector comunitario y privado, otros integrantes

Comité para el Conocimiento del Riesgo

Comisiones - Grupos de Trabajo

Comité para la Reducción del Riesgo

Comisiones - Grupos de Trabajo

Comité para el Manejo del Desastre

Comisiones - Grupos de Trabajo




Unidos por nuestro pueblo
Pa'lante Recetoreños...!

www.recetor-casanare.gov.co

3134733470-3134725944

Código postal 856050

contactenos@recetor-casanare.gov.co

	<p>MODELO ESTÁNDAR DE CONTROL INTERNO MECI SISTEMA DE GESTIÓN DOCUMENTAL</p> <p style="text-align: center;">PLAN</p>	<p style="text-align: center;">ALCALDÍA MUNICIPAL DE RECETOR C A S A N A R E</p>	
<p>DEPENDENCIA</p>	<p>SECRETARIA DE PLANEACION Y OBRAS PUBLICAS</p>	<p>CÓDIGO TRD 120</p>	<p>Código: F-ED-006 Versión: 2 Fecha Actualización: 04- 07-2012 Página 7 de 153</p>

CONTENIDO

1. INTRODUCCIÓN.....	13
2. DESCRIPCIÓN DEL MUNICIPIO Y SU ENTORNO O CONTEXTO SITUACIONAL..	15
2.1 Límites.....	16
2.2 División político administrativa	16
2.3 Hidrografía	17
2.4 Clima.....	18
Fuente: IDEAM.....	19
2.5 Clases de clima.....	19
2.6 Comportamiento Temporal	20
2.7 Comportamiento espacial.....	20
2.8 Vías terrestres.....	20
2.9 Vías Terciarias.....	21
2.10 Caminos de herradura.....	22
2.11 Aspectos de crecimiento urbano	26
2.12 División Política y Población.....	26
2.13 Población.....	27
2.14 Aspectos socioeconómicos.....	29
2.16 Educación.....	35
2.17 Sector Desarrollo Comunitario.....	39
2.18 Servicios públicos	39



Unidos por nuestro pueblo
Pa`lante Recetoreños...!

www.recetor-casanare.gov.co

3134733470-3134725944

Código postal 856050

contactenos@recetor-casanare.gov.co




PLAN

DEPENDENCIA	SECRETARIA DE PLANEACION Y OBRAS PUBLICAS	CÓDIGO TRD 120	Código: F-ED-006 Versión: 2 Fecha Actualización: 04- 07-2012 Página 8 de 153
-------------	---	----------------	--

2.19	Actividades económicas.....	41
2.20	Industria.....	43
2.21	Agroindustria.....	44
3.	PRINCIPALES FENÓMENOS QUE EN PRINCIPIO PUEDEN REPRESENTAR AMENAZA PARA LA POBLACIÓN, LOS BIENES Y EL AMBIENTE.....	45
a.	Amenaza por Inundación en la parte urbana.....	45
b.	Amenaza por Deslizamiento.....	45
c.	Amenaza por Avalancha.....	45
d.	Amenaza por movimientos sísmicos.....	46
e.	Amenazas por incendios forestales.....	47
f.	Las Amenazas por Atentados terroristas.....	47
g.	Accidentes de transito.....	47
4.	ELEMENTOS VULNERABLES.....	48
4.1	Vulnerabilidad.....	48
5.	Estimación del Riesgo de Desastre en el Municipio.....	48
6.	IDENTIFICACIÓN DE ESCENARIOS DE RIESGO.....	49
6.1	Identificación de Escenarios de Riesgo según el Criterio de Fenómenos Amenazantes	49
6.2	Identificación de Escenarios de Riesgo según el Criterio de Actividades Económicas y Sociales.....	50
6.3	Identificación de Escenarios de Riesgo según el Criterio de Tipo de Elementos Expuestos.....	51
6.4	Identificación de Escenarios de Riesgo según Otros Criterios.....	53
7.	CONSOLIDACIÓN Y PRIORIZACIÓN DE ESCENARIOS DE RIESGO.....	53



	<p>MODELO ESTÁNDAR DE CONTROL INTERNO MECI SISTEMA DE GESTIÓN DOCUMENTAL</p> <p style="text-align: center;">PLAN</p>	<p style="text-align: center;">ALCALDÍA MUNICIPAL DE RECETOR C A S A N A R E</p>	
DEPENDENCIA	SECRETARIA DE PLANEACION Y OBRAS PUBLICAS	CÓDIGO TRD 120	<p>Código: F-ED-006 Versión: 2 Fecha Actualización: 04- 07-2012 Página 9 de 153</p>

8.	CARACTERIZACIÓN DE ESCENARIOS DE RIESGO.....	56
8.1	Caracterización de escenarios de riesgo por avalancha (flujo torrencial por cauce) deslizamiento de tierra, erosión o remoción en masa y taponamiento de vías.....	56
8.2	Caracterización de escenarios de riesgo por Incendios forestales en el área rural e Incendios en estaciones informales de venta de combustible, Incendios estructurales en el casco urbano y en el área rural.....	68
8.3	Caracterización de escenario de riesgo por desplazamiento forzado de población, marcha campesina, protesta civil, ataque o toma armada a la población, atentado terrorista urbano o rural, voladuras de puentes viales, paro armado.	82
8.4	Caracterización De Escenarios De Riesgo Por Sismos.....	99
9.	COMPONENTE ESTRATÉGICO Y PROGRAMÁTICO.....	114
9.1	Objetivos	114
9.1.1	Objetivos generales.....	114
9.1.2	Objetivos específicos.....	114
10.1	PROGRAMA 1. CONOCIMIENTO DEL RIESGO	115
10.2	PROGRAMA 2. REDUCCION DEL RIESGO.....	116
10.3	PROGRAMA 3. PROTECCION FINANCIERA.....	119
10.4	PROGRAMA 4. PREPARACIÓN PARA LA RESPUESTA.....	119
10.	FORMULACIÓN DE ACCIONES.....	120
11.1	PROGRAMA 1. CONOCIMIENTO DEL RIESGO	120
11.1.1	Acción 1. PROGRAMA 1. CONOCIMIENTO DEL RIESGO.....	120
11.1.2	Acción 2. PROGRAMA 1. CONOCIMIENTO DEL RIESGO.....	123
11.1.3	Acción 3. PROGRAMA 1. CONOCIMIENTO DEL RIESGO.....	125






PLAN

DEPENDENCIA	SECRETARIA DE PLANEACION Y OBRAS PUBLICAS	CÓDIGO TRD 120	Código: F-ED-006 Versión: 2 Fecha Actualización: 04- 07-2012 Página 10 de 153
-------------	---	----------------	---

11.1.4	Acción 4. PROGRAMA 1. CONOCIMIENTO DEL RIESGO	127
11.1.5	Acción 5. PROGRAMA 1. CONOCIMIENTO DEL RIESGO	129
11.1.6	Acción 6. PROGRAMA 1. CONOCIMIENTO DEL RIESGO	131
11.	PROGRAMA 2. DE REDUCCION DEL RIESGO	133
12.1	Acción 1. PROGRAMA 2. DE REDUCCION DEL RIESGO	133
12.2	Acción 2. PROGRAMA 2. DE REDUCCION DEL RIESGO	135
12.3	Acción 3. PROGRAMA 2. DE REDUCCION DEL RIESGO	137
12.4	Acción 4. PROGRAMA 2. DE REDUCCION DEL RIESGO	139
12.5	Acción 5. PROGRAMA 2. DE REDUCCION DEL RIESGO	141
12.6	Acción 6. PROGRAMA 2. DE REDUCCION DEL RIESGO	143
12.	PROGRAMA DE PROTECCION FINANCIERA	145
13.1	Acción 1. PROGRAMA DE PROTECCION FINANCIERA	145
13.	PROGRAMA PREPARACIÓN PARA LA RESPUESTA	147
14.1	Acción 1. PROGRAMA PREPARACIÓN PARA LA RESPUESTA	147
14.	PROGRAMA PREPARACION PARA LA RECUPERACION	148
15.1	Acción 1. PROGRAMA PREPARACION PARA LA RECUPERACION	148
15.	ACTUALIZACION DEL PMGRD	150
16.1	Actualización del Plan Municipal de Gestión del Riesgo de Desastres	150
16.2	AGENDA DE CONTROL	151
16.	BIBLIOGRAFIA	153



	<p>MODELO ESTÁNDAR DE CONTROL INTERNO MECI SISTEMA DE GESTIÓN DOCUMENTAL</p> <p style="text-align: center;">PLAN</p>	<p style="text-align: center;">ALCALDÍA MUNICIPAL DE RECETOR C A S A N A R E</p>	
DEPENDENCIA	SECRETARIA DE PLANEACION Y OBRAS PUBLICAS	CÓDIGO TRD 120	<p>Código: F-ED-006 Versión: 2 Fecha Actualización: 04- 07-2012 Página 11 de 153</p>

CONTENIDOS DE TABLAS

TABLA 1. PRECIPITACIÓN MENSUAL.....	18
Tabla 2.VIAS TERCARIAS.....	21
Tabla 3. CAMINOS DE HERRADURA.....	22
Tabla 4. ASPECTOS DEMOGRAFICOS DE RECETOR	27
Tabla 5. POBLACIONAL DE RECETOR	28
Tabla 6. POBLACION VULNERABLE ESPECÍFICA	28
Tabla 7. INDICE NETO DE MORTALIDAD INFANTIL MONOR DE 1 AÑO 2011-2015	31
Tabla 8. INDICE DE MORTALIDAD MENORES DE 5 AÑOS	31
Tabla 9. CINCO PRIMERAS CAUSAS DE MORTALIDAD DE NIÑOS, NIÑAS ENTRE LOS 0 Y 5 AÑOS.....	31
Tabla 10. NIÑOS, NIÑAS Y ADOLESCENTES VALORADOS CON DESNUTRICION CRONICA GLOBAL	32
Tabla 11. PORCENTAJE DE NIÑOS, NINAS ENTRE 0-6 MESES QUE ASISTEN A CONTROLES DE CRECIMIENTO Y DESARROLLO	32
Tabla 12. PORCENTAJE DE NIÑOS Y NIÑAS CON BAJO PESO AL NACER	33
Tabla 13. COBERTURA DEL PROGRAMA DE INMUNIZACION NIÑOS Y NIÑAS MENORES DE 1 AÑO.....	33
Tabla 14. EMBARAZOS EN MUJERES ADOLESCENTES.....	34
Tabla 15. TASA DE MORBILIDAD POR EDA.....	35



Unidos por nuestro pueblo
Pa'lante Recetoreños...!

www.recetor-casanare.gov.co

3134733470-3134725944

Código postal 856050

contactenos@recetor-casanare.gov.co




PLAN

DEPENDENCIA	SECRETARIA DE PLANEACION Y OBRAS PUBLICAS	CÓDIGO TRD 120	Código: F-ED-006 Versión: 2 Fecha Actualización: 04- 07-2012 Página 12 de 153
-------------	---	----------------	---

Tabla 16. TASA DE MORBILIDAD POR IRA	35
Tabla 17. TASA DE COBERTURA ESCOLAR 2010-2015	36
Tabla 18. TASA DE DESERCIÓN ESCOLAR 2010-2015	37
Tabla 19. COMPARACION DE LOS PUNTAJES PROMEDIOS Y LOS MARGENES DE ESTIMACION	38
Tabla 20. COMPORTAMIENTO PRUEBA SABER	38
Tabla 21. COBERTURA DE AGUA	39
Tabla 22. COBERTURA DE SANEAMIENTO BASICO	40
Tabla 23. COBERTURA DE SERVICIO DE ASEO	40



	MODELO ESTÁNDAR DE CONTROL INTERNO MECI SISTEMA DE GESTIÓN DOCUMENTAL PLAN	ALCALDÍA MUNICIPAL DE RECETOR C A S A N A R E	
DEPENDENCIA	SECRETARIA DE PLANEACION Y OBRAS PUBLICAS	CÓDIGO TRD 120	Código: F-ED-006 Versión: 2 Fecha Actualización: 04- 07-2012 Página 13 de 153

1. INTRODUCCIÓN

El desarrollo municipal se puede entender como el proceso de cambio progresivo que propicia la armonía entre: el bienestar de la población, el uso del territorio, la conservación y protección de los recursos naturales, y de las actividades productivas; a efecto de lograr el mejoramiento de la calidad de vida de la población, bajo un enfoque de sostenibilidad (DNP 2003).

Los desastres son situaciones de freno y retraso del desarrollo municipal, ya que incorporan daños y pérdidas sociales, económicas y ambientales más la necesidad de ayuda inmediata a la población y el gasto de la recuperación.

Por lo anterior, la necesidad de reducir la frecuencia e intensidad de las situaciones de desastre conduce de manera directa a la necesidad de reducir el potencial de daños y pérdidas que en el futuro se puedan presentar en el municipio. Estos daños y/o pérdidas que en el futuro pueden presentarse constituyen el riesgo del municipio, el cual tiene una dependencia directa con la forma de ocupación e intervención del territorio, sus condiciones sociales y actividades económicas, entre otros aspectos. Entonces, las características y el nivel de riesgo, así como su ritmo de crecimiento o disminución es un indicador de la sostenibilidad del proceso (histórico y actual) del desarrollo municipal.

De lo anterior, se resume que un proceso de desarrollo mal llevado engendra las condiciones de riesgo, este induce los desastres, los cuales a su vez afectan negativamente el proceso de desarrollo.

Por lo expuesto, las sociedades deben orientar sus procesos de desarrollo tomando como una de sus más importantes variables; el Riesgo “Orientar el proceso de desarrollo en función del riesgo implica intervenir las variables físicas, sociales, culturales, económicas, institucionales y ambientales del municipio de tal forma que se reduzcan las actuales y no se generen nuevas condiciones de amenaza y vulnerabilidad, tanto para la comunidad como en los demás bienes.”

Orientar la gestión del desarrollo municipal en función del riesgo, bajo una visión tanto de causas como de consecuencias, es el papel de la gestión del riesgo objeto del presente plan.




Unidos por nuestro pueblo
Pa`lante Recetoreños...!

www.recetor-casanare.gov.co

3134733470-3134725944

Código postal 856050

contactenos@recetor-casanare.gov.co

	MODELO ESTÁNDAR DE CONTROL INTERNO MECI SISTEMA DE GESTIÓN DOCUMENTAL PLAN		ALCALDÍA MUNICIPAL DE RECETOR C A S A N A R E
DEPENDENCIA	SECRETARIA DE PLANEACION Y OBRAS PUBLICAS	CÓDIGO TRD 120	Código: F-ED-006 Versión: 2 Fecha Actualización: 04- 07-2012 Página 14 de 153



A partir de lo anterior se hace evidente que para planificar el desarrollo en función del riesgo se debe indagar sobre las causas del mismo y por lo tanto en los actores causales, es decir, quienes están involucrados en la generación de dichas causas. Solo este conocimiento permitirá formular acciones efectivas para reducir el riesgo y controlar que no aparezcan futuras condiciones de riesgo.

Adicionalmente, frente a las futuras situaciones de desastre que se puedan presentar por cuenta de las condiciones actuales de riesgo no intervenido, la planificación del desarrollo debe igualmente considerar su manejo, esto implica precisar los daños y/o pérdidas que pueden ocurrir y las consecuencias sociales de éstas.

Dado que el desarrollo municipal es un proceso social y político reflejo del desempeño de la gestión pública, los actores económicos y la participación ciudadana, se concluye que la gestión del riesgo debe estar contenida dentro de este proceso social y político.

La gestión del riesgo como noción y concepto debe considerarse un componente íntimo, una faceta significativa del proceso y planificación del desarrollo y no como un compensador externo de situaciones inevitables de estrés y crisis (Lavell 2007).



	MODELO ESTÁNDAR DE CONTROL INTERNO MECI SISTEMA DE GESTIÓN DOCUMENTAL PLAN		
DEPENDENCIA	SECRETARIA DE PLANEACION Y OBRAS PUBLICAS	CÓDIGO TRD 120	Código: F-ED-006 Versión: 2 Fecha Actualización: 04- 07-2012 Página 15 de 153

2. DESCRIPCIÓN DEL MUNICIPIO Y SU ENTORNO O CONTEXTO SITUACIONAL

El Municipio de Recetor tiene su origen tanto en el proceso de evangelización, como en el interés económico, ya que fue creado por los padres Jesuitas en el año aproximado de 1740 quienes llegaron con el objetivo de evangelizar los aborígenes que habitaban la región y también para explotar los antiguos y conocidos yacimientos de sal.

El nombre de RECETOR, según la tradición oral y popular se deriva de un curandero que existió en esta región; al que acudían los enfermos en busca de una cura y le habían dado el nombre de recetor porque recetaba remedios naturales y caseros a sus pacientes; al formarse el caserío tomo este nombre en honor a dicho personaje. Se erige en Municipio en el año de 1959.

En la actualidad el origen de su población es principalmente Boyacense, de los Municipios de Miraflores y Páez, quienes llegaron como desplazados por los diferentes conflictos de nuestro país, buscando tierras cultivables para colonizar o atraídos por la expectativa de la explotación de la sal.

El Municipio de Recetor tiene su origen tanto en el proceso de evangelización, como en el interés económico, ya que fue creado por los padres Jesuitas en el año aproximado de 1740 quienes llegaron con el objetivo de evangelizar los aborígenes que habitaban la región y también para explotar los antiguos y conocidos yacimientos de sal.

El nombre de RECETOR, según la tradición oral y popular se deriva de un curandero que existió en esta región; al que acudían los enfermos en busca de una cura y le habían dado el nombre de recetor porque recetaba remedios naturales y caseros a sus pacientes; al formarse el caserío tomo este nombre en honor a dicho personaje. Se erige en Municipio en el año de 1959.

En la actualidad el origen de su población es principalmente Boyacense, de los Municipios de Miraflores y Páez, quienes llegaron como desplazados por los diferentes conflictos de nuestro país, buscando tierras cultivables para colonizar o atraídos por la expectativa de la explotación de la sal.




Unidos por nuestro pueblo
Pa`lante Recetoreños...!

www.recetor-casanare.gov.co

3134733470-3134725944

Código postal 856050

contactenos@recetor-casanare.gov.co

	MODELO ESTÁNDAR DE CONTROL INTERNO MECI SISTEMA DE GESTIÓN DOCUMENTAL PLAN	ALCALDÍA MUNICIPAL DE RECETOR C A S A N A R E	
DEPENDENCIA	SECRETARIA DE PLANEACION Y OBRAS PUBLICAS	CÓDIGO TRD 120	Código: F-ED-006 Versión: 2 Fecha Actualización: 04- 07-2012 Página 16 de 153

2.1 Límites

El municipio de RECETOR forma parte de la región de la Orinoquía y está ubicado en la vertiente oriental de la cordillera de los Andes, en el Piedemonte Llanero, está localizado en la parte noroccidental del departamento de Casanare, con una extensión aproximada de 174 km², en las estribaciones de la cordillera oriental a 800 MSNM. El casco urbano del municipio está situado a 5° 14' de latitud norte y a 72° 46' de longitud oeste del meridiano de Greenwich, a 71 Km de distancia de la Ciudad de Yopal por vía pavimentada.

Limita al norte con el Departamento de Boyacá; al oriente con el Municipio de Aguazul; al sur con el Municipio de Tauramena y Chámeza y al occidente con el Municipio de Chámeza.

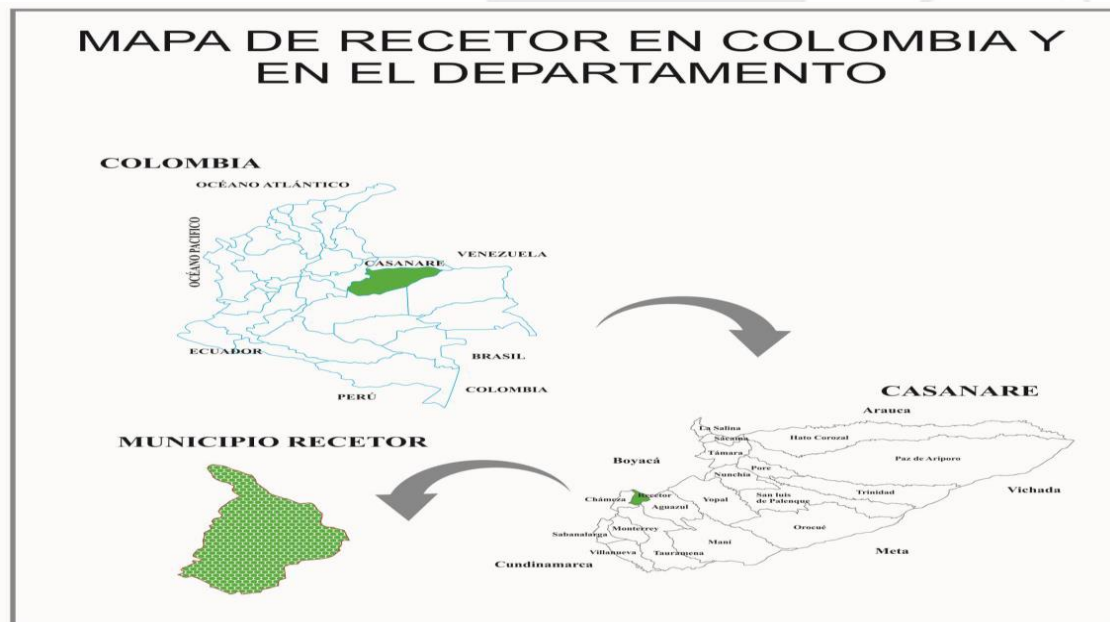


Ilustración 1. Ubicación Municipio de Recetor

2.2 División político administrativa

Recetor está distribuido en 16 veredas:

Las veredas son: San José, Magavita Alta, Magavita Baja, El Vive, El Vijúa, Maracagua, Volcanes, San Francisco, Cerro Rico, San Rafael, El Sunce, Vijagual, Piaguta, El Vegón, Comogo y Alpes.




Unidos por nuestro pueblo
Pa' lante Recetoreños...!

www.recetor-casanare.gov.co

3134733470-3134725944

Código postal 856050

contactenos@recetor-casanare.gov.co

	<p>MODELO ESTÁNDAR DE CONTROL INTERNO MECI SISTEMA DE GESTIÓN DOCUMENTAL</p> <p style="text-align: center;">PLAN</p>	<p style="text-align: center;">ALCALDÍA MUNICIPAL DE RECETOR C A S A N A R E</p>	
<p>DEPENDENCIA</p>	<p>SECRETARIA DE PLANEACION Y OBRAS PUBLICAS</p>	<p>CÓDIGO TRD 120</p>	<p>Código: F-ED-006 Versión: 2 Fecha Actualización: 04- 07-2012 Página 17 de 153</p>

Dos centros poblados:

El Casco Urbano (Barrio el centro y la urbanización altos de recetor)

Pueblo Nuevo.

2.3 Hidrografía

El municipio de Recetor cuenta con una gran variedad de fuentes hídricas superficiales que se encuentran en la actualidad amenazadas principalmente por la deforestación y la explotación no sostenible de los recursos naturales. La población de la cabecera municipal capta el agua para el acueducto de la micro cuenca la “Pereña”, uno de los afluentes de la quebrada Agua buena, que se encuentra ubicado en la vereda Vijagual en la parte alta de la cabecera municipal.

La red hidrográfica de la zona está controlada por el río Recetoreño en la parte noroccidental, la quebrada La Barrigona en la parte occidental, en la cual la quebrada La Pedregosa vierte sus aguas.

Río Recetoreño: Nace en las cabeceras de las veredas San Francisco y Volcanes; en el cañón de este río encontramos la cabecera municipal.

La micro cuenca La Pedregosa, de donde hace la captación el área urbana para el suministro de agua a la población, está conformada por diferentes aguas superficiales y subterráneas.

De igual forma, se encuentra la quebrada Magavita, la cual se encuentra como límite natural con el Municipio de Pajarito, y es afluente del río Cusiana, otra fuente hídrica se encuentra en la cascada de la quebrada Maracagua, muy cerca del nacedero de las aguas termales y cerca de la vía central que comunica al municipio.

Quebrada La Barrigona: Nace en las cabeceras de las veredas de Cerro Rico y San Francisco, en esta última sirve de límite natural, abastece por medio de manguera al casco urbano del municipio de Recetor en la temporada de verano. Sus principales afluentes son las quebradas: Zarbona, Cascajeña y la quebrada La Pedregosa.

La identificación de los parámetros de los cuerpos de agua, tiene como objeto determinar su comportamiento ante eventos tales como lluvias intensas, crecientes, pérdidas de cobertura vegetal




Unidos por nuestro pueblo
Pa'lante Recetoreños...

www.recetor-casanare.gov.co

3134733470-3134725944

Código postal 856050

contactenos@recetor-casanare.gov.co

	MODELO ESTÁNDAR DE CONTROL INTERNO MECI SISTEMA DE GESTIÓN DOCUMENTAL PLAN	ALCALDÍA MUNICIPAL DE RECETOR C A S A N A R E	
DEPENDENCIA	SECRETARIA DE PLANEACION Y OBRAS PUBLICAS	CÓDIGO TRD 120	Código: F-ED-006 Versión: 2 Fecha Actualización: 04- 07-2012 Página 18 de 153

etc., los cuales definen el grado de sensibilidad ambiental de los sistemas hídricos. En éste sentido se destacan la pendiente de la corriente y los índices de forma los cuales permiten conocer el grado de susceptibilidad ante crecientes instantáneas y las condiciones de torrencialidad de los sistemas de drenaje.

2.4 Clima

Se recurrió a la estación de Corinto en el Municipio vecino de Pajarito para acercarse a la temperatura del Municipio de Recetor. Allí se registra que el valor medio anual de temperatura es de 18,7°C; el valor máximo anual es de 21,6 °C y el valor mínimo anual es de 16,5 °C. Los meses más cálidos varían de noviembre a marzo, siendo febrero y marzo los más calurosos con 19,2 °C; mientras que los más fríos se presentan entre abril a octubre, siendo Julio el mes más frío con temperaturas de 18 °C.

Precipitación

Al carecer de estación meteorológica fue necesario tomar los datos registrados en la estación de Chámeza por presentar características similares, respecto a la topografía, suelos, formaciones vegetales y geología.

Según registros del IDEAM el Municipio de Recetor tiene un régimen de lluvias monomodal igual que el resto del departamento de Casanare con una sola estación lluviosa a lo largo del año entre los meses de abril y octubre, siendo enero el mes de menor precipitación media y julio de mayores precipitaciones medias con un valor de 605,7 mm. Los valores totales anuales de precipitación media son del orden de 4187,7 mm, los máximos 8732,7 mm y los mínimos de 1531,7 mm.

Registro de la precipitación promedio mensual y anual en mm de la estación de Chámeza en los últimos 11 años.

TABLA 1. PRECIPITACIÓN MENSUAL

MES	PRECIPITACIÓN (mm)



Unidos por nuestro pueblo
Pa`lante Recetoreños...

www.recetor-casanare.gov.co

3134733470-3134725944

Código postal 856050

contactenos@recetor-casanare.gov.co



PLAN

DEPENDENCIA	SECRETARIA DE PLANEACION Y OBRAS PUBLICAS	CÓDIGO TRD 120	Código: F-ED-006 Versión: 2 Fecha Actualización: 04- 07-2012 Página 19 de 153
-------------	---	----------------	---



ENERO	56
FEBRERO	68
MARZO	112
ABRIL	297
MAYO	446
JUNIO	471
JULIO	534
AGOSTO	339
SEPTIEMBRE	309
OCTUBRE	299
NOVIEMBRE	246
DICIEMBRE	56
PROMEDIO ANUAL	3229

Fuente: IDEAM

2.5 Clases de clima

1. Clima Cálido y Húmedo: Se encuentra en la franja altitudinal de 0- 1000 msnm; tiene una precipitación promedio anual de 2000 a 4000 msnm y temperatura media mensual mayor a 26°C.



	MODELO ESTÁNDAR DE CONTROL INTERNO MECI SISTEMA DE GESTIÓN DOCUMENTAL PLAN		
DEPENDENCIA	SECRETARIA DE PLANEACION Y OBRAS PUBLICAS	CÓDIGO TRD 120	Código: F-ED-006 Versión: 2 Fecha Actualización: 04- 07-2012 Página 20 de 153

2. Clima Medio y Pluvial: Ocupa la franja altitudinal de 1000 a 2000m, con una temperatura media mensual de 18-24°C y una precipitación promedio anual de 4000 a 8000mm. Gran parte del municipio presenta esta clase de clima.

3. Clima Frío y muy Húmedo: Se localiza altitudinalmente entre 2000 a 3000m; con temperaturas medias diarias de 12 a 18°C y precipitación promedio anual de 2000 a 4000mm. Se presenta únicamente en la parte superior de la vereda Los Alpes.

2.6 Comportamiento Temporal

En términos macro climáticos, el régimen de lluvias en la zona, se caracteriza por una amplia época de precipitaciones, depende de la formación de cinturones nubosos generados por la advección de aire húmedo procedente de la Amazonía. Esto determina un comportamiento de tipo monomodal, de tal manera que el periodo de lluvias tiene su máxima expresión entre los meses de abril a noviembre y el periodo seco se presenta entre diciembre y enero.

2.7 Comportamiento espacial

Espacialmente, las precipitaciones son de tipo advectivo - convectivo como consecuencia del movimiento horizontal de masas de aire húmedo desde el llano y su posterior ascenso hacia la cordillera donde se producen los fenómenos de condensación y precipitación, cuya máxima elongación ocurre en inmediaciones del sistema montañoso. Sin embargo, esto se encuentra condicionado por las variaciones locales generadas por la orientación y altura relativa del relieve que modifica la circulación de las masas de aire generando variaciones orográficas denominadas microclimas.

2.8 Vías terrestres

La distancia entre la Capital del Departamento de Casanare y el Municipio de Recetor Casanare es de 71 Km. por carretera totalmente pavimentada con algunos tramos en mal estado.

El casco urbano del municipio es atravesado por la vía Departamental que de San Benito conduce al municipio de Recetor, si este tramo es incluido en las vías urbanas del municipio, se contaría con aproximadamente 800 m de calles urbanas, de las cuales se encuentra pavimentadas el 5% equivalente a 40 m aproximadamente en pavimento rígido, y el resto se encuentra en asfalto.




Unidos por nuestro pueblo
Pa`lante Recetoreños...!

www.recetor-casanare.gov.co

3134733470-3134725944

Código postal 856050

contactenos@recetor-casanare.gov.co

	<p>MODELO ESTÁNDAR DE CONTROL INTERNO MECI SISTEMA DE GESTIÓN DOCUMENTAL</p> <p style="text-align: center;">PLAN</p>	<p style="text-align: center;">ALCALDÍA MUNICIPAL DE RECETOR C A S A N A R E</p>	
<p>DEPENDENCIA</p>	<p>SECRETARIA DE PLANEACION Y OBRAS PUBLICAS</p>	<p>CÓDIGO TRD 120</p>	<p>Código: F-ED-006 Versión: 2 Fecha Actualización: 04- 07-2012 Página 21 de 153</p>

Debido a la ubicación del casco urbano solamente el sector de vía departamental cumple con los requisitos de pendiente máxima, el resto de las calles sobrepasan los topes de pendientes permitidos por la normatividad existente, vale la pena anotar que no existe espacio para la apertura de nuevas calles o carreras.

En las vías urbanas, la inversión no ha sido considerable, debido al inminente riesgo y la inversión en la nueva proyección urbanística del Municipio

2.9 Vías Terciarias


Las vías terciarias del municipio están en regular estado y la situación se agudiza en época de invierno. El municipio está dividido en dieciséis (16) veredas de las cuales el 25% tiene explanación carretable para tráfico de vehículos hasta sus respectivas escuelas, el 37.5% con explanaciones en proceso que no llegan hasta los centros educativos, existiendo trochas no transitables por vehículos, y el 37.5% restante se comunican por caminos de herradura con sus escuelas veredales y el casco urbano.

Las vías descritas se encuentran en mal estado (en algunos casos se presentan deslizamientos de magnitud considerable, por el invierno y la falta de obras de arte, sin contar que los terrenos en esta área son poco competentes) en general, pues tienen deficiencias en cuanto a obras de drenaje y no cumplen con los parámetros de INVIAS:

Tabla 2. VIAS TERCARIAS

INVENTARIO VIAS TERCARIAS	
Charanga a la escuela vereda los Alpes	Centro poblado Pueblo Nuevo a la escuela Él Vive
Puente duran a la escuela Magavita Baja	De la vía principal a la escuela Maracagua
Puente duran a la escuela Magavita Alta	De la cabecera municipal a la vereda El Vegón



	<p>MODELO ESTÁNDAR DE CONTROL INTERNO MECI SISTEMA DE GESTIÓN DOCUMENTAL</p> <p style="text-align: center;">PLAN</p>	<p style="text-align: center;">ALCALDÍA MUNICIPAL DE RECETOR C A S A N A R E</p>	
DEPENDENCIA	SECRETARIA DE PLANEACION Y OBRAS PUBLICAS	CÓDIGO TRD 120	<p>Código: F-ED-006 Versión: 2 Fecha Actualización: 04- 07-2012 Página 22 de 153</p>

Puente duran a la escuela San José	De la cabecera municipal a la escuela Volcanes
De la vía principal a la vereda Cerro Rico	De la Taguara (Vía chameza) a la vereda San Rafael
Del sitio las cruces (Vía Chameza) a la escuela Comogo	De la escuela Comogo hasta la finca Villanueva (Vereda Vijagual)

Fuente: Plan de Desarrollo “Unidos por nuestro Pueblo Palente Recetoreños 2016-2019”

2.10 Caminos de herradura

Tabla 3. CAMINOS DE HERRADURA

INVENTARIO CAMINOS DE HERRADURA	
VEREDA LOS ALPES	MAGAVITA BAJA
Centro- Golconda la cuadra	Rio Cusiana - Quebrada Angostura
La Cuadra- El Retiro	Quebrada Magavita - Quebrada Volcaneras
La Cuadra- Sector Maravilla	Punto el Yopo- Quebrada Angostura
Retiro- Irba	VOLCANES
VEREDA SAN JOSE	Escuela – Alto del Caballo
La Sabana- Cementerio	Finca don Urbano – Punto las Cruces
Cementerio- Barras Blancas	Escuela – Camino el Castaño



Unidos por nuestro pueblo
Pa`lante Recetoreños...!

www.recetor-casanare.gov.co

3134733470-3134725944

Código postal 856050

contactenos@recetor-casanare.gov.co



PLAN

DEPENDENCIA	SECRETARIA DE PLANEACION Y OBRAS PUBLICAS	CÓDIGO TRD 120	Código: F-ED-006 Versión: 2 Fecha Actualización: 04- 07-2012 Página 23 de 153
-------------	---	----------------	---

Los Apartes-Finca Dalida Barrera	Finca Lucinda Olarte – Vereda él Vive
La Cascada- Finca Barrera	Finca la Providencia – Limites Vereda Magavita Baja
Cementerio- El Plan	MAGAVITA ALTA
Escuela- Altos las Cruces	Puente Duran – Escuela Magavita
Escuela- Quebrada maravillera	Escuela – Alto del Caballo
Proyecto Cañicultores- Finca Barrera	Escuela – Alto de Santamaría
Carretera- Finca Cándido López- Maravillera	Escuela – San José
Finca Efrén Hernández- Maravillera	Escuela – Escuela Magavita Baja
Carretera- Finca Alirio Barrera	EL VIVE
Finca Epiménio Rodríguez - Corral	Puente Morales - Escuela
Carretera- Darío Cárdenas	Guadalcanal - Escuela
Carretera- Finca Blanca Rojas	Finca la Pastorera - Escuela
Proyecto Cañicultores- El alto	Cruce Palmas – Yorleny Moreno
MARACAGUA	Caño Ernesto – Ciervo Hernández
Camino Paso los Reyes	Sector San Pedro – Jairo Sánchez





PLAN

DEPENDENCIA	SECRETARIA DE PLANEACION Y OBRAS PUBLICAS	CÓDIGO TRD 120	Código: F-ED-006 Versión: 2 Fecha Actualización: 04- 07-2012 Página 24 de 153
-------------	---	----------------	---

Camino las Lajas	Sector San Pedro – Cruce de Evaristo
Camino los Rivereños	Maracagua – Marcos Carvajal – Jairo Sánchez
Caño Fisto	Arturo – Punto Ruta Escolar
PUEBLO NUEVO	COMOGO
Pueblo Nuevo – Alto el Chicarronal	Escuela - Álvaro Chacón
Sector las Palmas – San Pedro	Escuela – Gabriel Alfonso
Aljibes – Quebrada Maracagua	Mata de Piña – Jorge Peña
Maracagua – San Pedro	Benigno Pedraza – Eduardo López
Puente Cusiana – Gustavo Morales	Carretera – Eduardo López
Puente Cusiana – Linderos él Vive	Carretera – Marco Tulio
CERRO RICO	Escuela - la Loma
Km 12 – Escuela	PIAGUTA
Matemango – Finca Álamos	Patio Bonito - Escuela
Crisanto – Cruce Camino Álamos	Casa Pedro López – Jorge Peña
Km 14 – Quebrada Agua Buena	Alto Comogo – Eloin- Demesio Bernal
Camino los Álamos – Torre Claro - Escuela	Sucesión Avella – Pedro López






PLAN

DEPENDENCIA	SECRETARIA DE PLANEACION Y OBRAS PUBLICAS	CÓDIGO TRD 120	Código: F-ED-006 Versión: 2 Fecha Actualización: 04- 07-2012 Página 25 de 153
-------------	---	----------------	---

Camino Casa de Piedra	SUNCE
Camino Melco Mora	Carretera Central - Pereña
Camino Jumar Vargas – Alida Sanabria	Carretera Central – El Palmar
Darío López – Torre Claro	Carretera Central – Walter Caballero
Cerro Rico – Efraín Bernal – San Francisco	Carretera Central – Cinco Palos – Alto de Monserrate
EL VEGON	Walter Caballero – Carretera Central
Urba – Buenos Aires	Entrada la Pereña – Regulo Plazas
Puente Vegón – Alto la Virgen	Armando – Carretera Central
Sucesión Vega – Vicente Colmenares	SAN FRANCISCO
Alto – San Antonio	Alto las Cruces – Casa Roja
Escuela – Carmen Julia	Piedra la Capilla - Escuela
Alto Santos Sánchez – Jairo Maldonado	Camino Mate Mango
Rosa Bernal – Rio Sunce	SAN RAFAEL
VIJAGUAL	Taguara – Rio Sunce
Altos de Recetor – Sucesión Salamanca	Serranía – La Escuela
Quebrada los muñecos – Alto de Macanal	Escuela – Jordán Bajo



	MODELO ESTÁNDAR DE CONTROL INTERNO MECI SISTEMA DE GESTIÓN DOCUMENTAL PLAN	ALCALDÍA MUNICIPAL DE RECETOR C A S A N A R E	
DEPENDENCIA	SECRETARIA DE PLANEACION Y OBRAS PUBLICAS	CÓDIGO TRD 120	Código: F-ED-006 Versión: 2 Fecha Actualización: 04- 07-2012 Página 26 de 153

Escuela – Aurora Tapias	Escuela – Jordán Alto
Mata de Mango – Eulogio Zamora	Escuela – Ignacio Becerra

Fuente: Plan de Desarrollo “Unidos por nuestro Pueblo Palente Recetoreños 2016-2019”

2.11 Aspectos de crecimiento urbano

Año de fundación, extensión del área urbana, número de barrios, identificación de barrios más antiguos, barrios recientes, tendencia y ritmo de la expansión urbana, formalidad e informalidad del crecimiento urbano, disponibilidad de suelo urbanizable.

El nombre de Recetor proviene según la tradición oral y popular de un curandero que existió en esta región; al que acudían los enfermos en busca de una cura y le habían dado el nombre de Recetor porque recetaba remedios naturales y caseros a sus pacientes; al formarse el caserío tomó este nombre en honor a dicho personaje.

Recetor fue fundado en 1740 por la comunidad de los Jesuitas en su proceso de evangelización a la población indígena. Se asentaron en este territorio con el objetivo de explotar inicialmente los yacimientos salineros del territorio. Recetor se pobló con gentes provenientes del Departamento de Boyacá especialmente de los municipios de Páez, Miraflores, Berbéo Campo hermoso entre otros. Los primeros pobladores denominaron el sitio “Cerro Perú”.

Esta población se erigió como municipio inicialmente hacia el año 1925 por ordenanza de la Asamblea del departamento de Boyacá, el cual existió hasta el año 1955 cuando por consecuencia de la violencia los habitantes abandonaron las tierras dejando desolada la región, por lo que ese año fue degradado a corregimiento y anexado al municipio de Pajarito. Por ordenanza No. 58 la Asamblea Departamental de Boyacá crea nuevamente el Municipio en 1959 que hasta lo que hoy conocemos.

2.12 División Política y Población

Se distribuye políticamente en 16 veredas: Los Alpes, San José, Magavita Alta, Magavita Baja, Él Vive, Volcanes, San Francisco, Maraca gua, El Vegón, Piaguta, Vijagual, Comogo, Sunce, San




Unidos por nuestro pueblo
Pa`lante Recetoreños...!

www.recetor-casanare.gov.co

3134733470-3134725944

Código postal 856050

contactenos@recetor-casanare.gov.co

	<p>MODELO ESTÁNDAR DE CONTROL INTERNO MECI SISTEMA DE GESTIÓN DOCUMENTAL</p> <p style="text-align: center;">PLAN</p>	<p style="text-align: center;">ALCALDÍA MUNICIPAL DE RECETOR C A S A N A R E</p>	
DEPENDENCIA	SECRETARIA DE PLANEACION Y OBRAS PUBLICAS	CÓDIGO TRD 120	<p>Código: F-ED-006 Versión: 2 Fecha Actualización: 04- 07-2012 Página 27 de 153</p>

Rafael y Cerro Rico, un (1) centro poblado denominado Pueblo Nuevo y el perímetro urbano que comprende El Centro y La Urbanización Altos de Recetor. Limita al norte con el Departamento de Boyacá; al oriente con el Municipio de Aguazul; al sur con el Municipio de Tauramena y Chámeza y al occidente con el Municipio de Chámeza. Tiene una extensión de: 182 Km², la extensión del área urbana es de 0,5 Km², y la extensión del área rural es 181,5 Km², con una altitud de la cabecera municipal de 800 msnm, una temperatura media de 22°C y se encuentra ubicado a 80Km de la capital del Departamento Yopal.

Aspectos socioeconómicos: pobreza y necesidades básicas insatisfechas, aspectos institucionales, educativos, de salud, organización comunitaria, servicios públicos (cobertura, bocatomas, sitio de disposición de residuos sólidos, etc.), aspectos culturales.

2.13 Población

De acuerdo con el plan territorial de salud para Recetor, el municipio de Recetor hacia el año 2011 tenía población total de 1.427 habitantes, de los cuales 312 habitan la cabecera Municipal correspondiendo al 21.86% y 1.115 personas habitan en el área rural lo que indica un porcentaje del 78.14%. Estas estadísticas desde el año 2006 hasta el 2011. Por grupos etarios la población Recetoreña se conforma así: El municipio de Recetor cuya población total es de 1.427 habitantes, se dividen de la siguiente manera por grupos de edades: de 0 a 5 años 62 personas un 11.61% de la población total, de 6 a 12 años 263 personas un 49.25% de la población total y de 13 a 19 años 209 personas un 39.14% de la población total. En la vigencia 2011, municipio de Recetor presenta una población de 534 personas, entre primera infancia, niñez, preadolescentes y adolescentes jóvenes cuya población representa el 37% del total de la población.

Tabla 4. ASPECTOS DEMOGRAFICOS DE RECETOR

ASPECTOS DEMOGRÁFICOS DE RECETOR 2010-2015						
Total de población	2010	2011	2012	2013	2014	2015
	1626	1427	1357	1448	1344	1348

Fuente: Secretaria de Desarrollo Social 2015



Unidos por nuestro pueblo
Pa`lante Recetoreños...!

www.recetor-casanare.gov.co

3134733470-3134725944

Código postal 856050

contactenos@recetor-casanare.gov.co



	MODELO ESTÁNDAR DE CONTROL INTERNO MECI SISTEMA DE GESTIÓN DOCUMENTAL		
	PLAN		
DEPENDENCIA	SECRETARIA DE PLANEACION Y OBRAS PUBLICAS	CÓDIGO TRD 120	Código: F-ED-006 Versión: 2 Fecha Actualización: 04- 07-2012 Página 28 de 153

Tabla 5. POBLACIONAL DE RECETOR

GRUPO ETAREO (ENFOQUE GENERACIONAL)	GENERO		LOCALIZACION GEOGRAFICA			CONDICION			SUBTOTAL
	Muj.	Hom.	Rur.	Urb.	C.pobl	Disca.	Vict.	Red unidos	
0 - 5 AÑOS (PRIMERA INFANCIA)	40	56	59	28	9	1	61	10	96
6 - 12 AÑOS (INFANCIA)	86	88	103	41	20	4	101	67	164
13 - 17 AÑOS (ADOLESCENCIA Y JUVENTUD)	59	60	84	25	10	3	93	67	119
18 - 26 AÑOS (JUVENTUD)	130	137	170	81	16	6	152	122	267
27 - 59 AÑOS (ADULTO)	236	279	350	115	29	29	269	211	505
60 AÑOS EN ADELANTE (ADULTO MAYOR)	76	101	143	27	7	36	51	73	177
TOTAL DE POBLACION DE REFERENCIA	613	707	905	313	91	79	727	550	1348

Fuente: Secretaría de Desarrollo Social. Enero 30/2016

Como efecto en la terminación de la bonanza petrolera en el departamento, el municipio de Recetor tuvo una ligera disminución de su población mostrando los siguientes datos para enero 30 del 2016 los cuales tendremos en cuenta para la formulación estratégica de éste Plan de Desarrollo Territorial.

Por su parte la población vulnerable específicamente la infancia y adolescencia a corte de enero 30 del 2016 presenta el siguiente comportamiento.

Tabla 6. POBLACION VULNERABLE ESPECÍFICA


GRUPO ETAREO (ENFOQUE GENERACIONAL)	GENERO		LOCALIZACION GEOGRAFICA			CONDICION			SUBTOTAL
	Muj.	Hom.	Rur.	Urb.	C.pobl	Disca.	Vict.	Red unidos	



Unidos por nuestro pueblo
Pa'lante Recetoreños...!

www.recetor-casanare.gov.co

3134733470-3134725944
Código postal 856050
contactenos@recetor-casanare.gov.co

	<p>MODELO ESTÁNDAR DE CONTROL INTERNO MECI SISTEMA DE GESTIÓN DOCUMENTAL</p> <p style="text-align: center;">PLAN</p>	<p style="text-align: center;">ALCALDÍA MUNICIPAL DE RECETOR C A S A N A R E</p>	
DEPENDENCIA	SECRETARIA DE PLANEACION Y OBRAS PUBLICAS	CÓDIGO TRD 120	<p>Código: F-ED-006 Versión: 2 Fecha Actualización: 04- 07-2012 Página 29 de 153</p>

0 - 5 AÑOS (PRIMERA INFANCIA)	40	56	59	28	9	1	61	10	96
6 - 12 AÑOS (INFANCIA)	86	88	103	41	20	4	101	67	164
13 - 17 AÑOS (ADOLESCENCIA Y JUVENTUD)	59	60	84	25	10	3	93	67	119
18 - 26 AÑOS (JUVENTUD)	130	137	170	81	16	6	152	122	267

Fuente: Secretaría de Desarrollo Social. Enero 30/2016

2.14 Aspectos socioeconómicos

Población NBI: De acuerdo a las estadísticas otorgadas por el DANE para el año 2005 del total de la población del municipio de Recetor el 45.88% tiene necesidades básicas insatisfechas; distribuidas en un 38,74% en el área urbana y el 49,49% en el sector rural. Es probable que este estimativo sea mayor en la zona rural del municipio se tiene en cuenta que el acceso a las veredas es deficiente.

Comenzando a superar la crisis del impacto del conflicto armado, la población del municipio aun mantiene en alto su estado de ánimo, el espíritu emprendedor, el ánimo de organización y las características tradicionales del folklor y las costumbres singulares del pueblo del piedemonte llanero.

La ubicación de los ingresos en forma individual o por núcleo familiar se halla como se dijo anteriormente de las actividades agropecuarias oscilando el ingreso por jornal a todo costo en la suma de los \$25.000 pesos por actividad contratada o a término de obra.

La economía del municipio se basa en casi un 90% en ingresos obtenidos por las actividades agropecuarias siendo la ganadería la de mayor relevancia. La ganadería de ceba otorga en la actualidad la mayor fuente de empleo e ingresos para los habitantes y familias de Recetor, la agricultura se posiciona en segundo lugar pero con muy baja incidencia (siendo los cultivos de la caña panelera y de pan coger los de mayor importancia en esta acción).

2.15 Salud Municipal




Unidos por nuestro pueblo
Pa`lante Recetoreños...!

www.recetor-casanare.gov.co

3134733470-3134725944

Código postal 856050

contactenos@recetor-casanare.gov.co

	MODELO ESTÁNDAR DE CONTROL INTERNO MECI SISTEMA DE GESTIÓN DOCUMENTAL PLAN	ALCALDÍA MUNICIPAL DE RECETOR C A S A N A R E	
DEPENDENCIA	SECRETARIA DE PLANEACION Y OBRAS PUBLICAS	CÓDIGO TRD 120	Código: F-ED-006 Versión: 2 Fecha Actualización: 04- 07-2012 Página 30 de 153

Para la atención en salud de la población Recetoreña, se cuenta con un Centro de salud en el cual se prestan servicios de atención del nivel 1, sus instalaciones físicas no son adecuadas para la prestación de servicio en términos de espacio, ambiente y en términos de condiciones estructurales. Se proyecta la construcción de un nuevo centro de salud que cumpla con los estándares requeridos por el ministerio de Protección Social, esta es una meta a corto plazo para mejorar la prestación del servicio de salud y dar solución a las necesidades inmediatas que en este sentido el Centro de Salud requiere.

Cuenta con una planta de personal que, aunque reducida es adecuada para garantizar el funcionamiento y la prestación del servicio, notable es la permanencia en la mayoría del año de los profesionales en medicina (1), odontología (1) y bacteriología (1), acompañado de un grupo de cuatro (4) auxiliares de enfermería, una (1) facturadora, un (1) auxiliar de servicios generales y una (1) enfermera jefa.

El centro de salud es operado por RED SALUD CASANARE ESE, y su funcionamiento no se separa de las difíciles condiciones por las cuales atraviesa el sector.

El área rural del municipio cuenta con cuatro Centros de Salud y que en la actualidad no están siendo utilizados. El centro urbano cuenta con un Centro de Salud que está a disposición de la Red de Salud del Casanare, quien por intermedio de CAPRESOCA presta los servicios médicos y de atención de salud en el municipio.

El Centro de Salud Municipal carece en la actualidad de equipos modernos de odontología, médicos y de una unidad móvil para realizar las brigadas de salud.

El Aseguramiento Según la Secretaria de Desarrollo Social del municipio se tiene que el 100% de la población está a asegurada al régimen en salud subsidiada. A continuación, presentamos una serie de tablas que en conjunto nos muestran un panorama positivo desde la competencia municipal en la gestión relajada durante el periodo 2012 al 2015. Los esfuerzos al respecto del gobierno que inicia son encaminados a todas las acciones necesarias para mantener positivas las tasas de coberturas indicadas continuación.



Unidos por nuestro pueblo
Pa`lante Recetoreños...!

www.recetor-casanare.gov.co

3134733470-3134725944

Código postal 856050

contactenos@recetor-casanare.gov.co


	MODELO ESTÁNDAR DE CONTROL INTERNO MECI SISTEMA DE GESTIÓN DOCUMENTAL	ALCALDÍA MUNICIPAL DE RECETOR C A S A N A R E
	PLAN	
DEPENDENCIA	SECRETARIA DE PLANEACION Y OBRAS PUBLICAS	CÓDIGO TRD 120 Código: F-ED-006 Versión: 2 Fecha Actualización: 04- 07-2012 Página 31 de 153

Tabla 7. INDICE NETO DE MORTALIDAD INFANTIL MONOR DE 1 AÑO 2011-2015

AÑO	TASA DE MORTALIDAD EN MENOR DE 1 AÑO	
	TOTAL MENORES DE 5 AÑOS	MORTALIDAD EN MENORES DE 5 AÑOS
2015	0	0
2014	0	0
2013	10	0
2012	12	0
2011	16	1

Fuente: Secretaria de Desarrollo Social

Como se aprecia en la tabla tan solo hay un fallecido de 16 nacidos en el año 2011. Cifra cercana a la media Nacional. El esfuerzo en el presente cuatrienio es mantener estas cifras mediante acciones de gestión ante el departamento y el gobierno Nacional.

Tabla 8. INDICE DE MORTALIDAD MENORES DE 5 AÑOS

Tabla No. 3	TASA DE MORTALIDAD EN MENORES DE 5 AÑOS	
	TOTAL MENORES DE 5 AÑOS	MORTALIDAD EN MENORES DE 5 AÑOS
2015	12	0
2014	15	0
2013	10	0
2012	12	0
2011	62	1

Fuente: Secretaria de Desarrollo Social

Al igual que en la anterior las cifras durante el anterior cuatrienio tuvieron un comportamiento positivo tan solo un caso en hacia el 2011 de 62 niños menores de 5 años. El esfuerzo para el cuatrienio es hacia la gestión que permita mantener estos índices de cobertura.

Tabla 9. CINCO PRIMERAS CAUSAS DE MORTALIDAD DE NIÑOS, NIÑAS ENTRE LOS 0 Y 5 AÑOS


AÑO DE LA MUERTE	TOTAL DE CASOS	CAUSA



Unidos por nuestro pueblo
Pa' lante Recetoreños...

www.recetor-casanare.gov.co

3134733470-3134725944
Código postal 856050
contactenos@recetor-casanare.gov.co

	MODELO ESTÁNDAR DE CONTROL INTERNO MECI SISTEMA DE GESTIÓN DOCUMENTAL	ALCALDÍA MUNICIPAL DE RECETOR C A S A N A R E
PLAN		
DEPENDENCIA	SECRETARIA DE PLANEACION Y OBRAS PUBLICAS	CÓDIGO TRD 120 Código: F-ED-006 Versión: 2 Fecha Actualización: 04- 07-2012 Página 32 de 153

2011	1	Malformaciones Congénitas
2012	0	NA
2013	0	NA
2014	0	NA
2015	0	NA

Fuente: Secretaria de Desarrollo Social

Tabla 10. NIÑOS, NIÑAS Y ADOLESCENTES VALORADOS CON DESNUTRICION CRONICA GLOBAL

AÑOS	DESNUTRICION GLOBAL		
	TOTAL MENORES DE 19 AÑOS	CASOS DE DESNUTRICION GLOBAL	% DE DESNUTRICION GLOBAL
2015	524	15	2.86%
2014	516	12	2.32%
2013	551	9	1.63%
2012	567	11	1.94%
2011	534	8	1,87%

Fuente: Secretaria de Desarrollo Social

El tema de destrucción global presenta cifras que, aunque no son alarmantes si exigen un cuidado y gestión especial de la administración entrante para conseguir disminuir a cero estos casos. El fortaleciendo de la policía de infancia adolescencia y fortalecimiento familiar debe ser una prioridad del gobierno para conseguir superar los casos que estas estadísticas muestran en el gobierno pasado.

Tabla 11. PORCENTAJE DE NIÑOS, NINAS ENTRE 0-6 MESES QUE ASISTEN A CONTROLES DE CRECIMIENTO Y DESARROLLO


NIÑOS, NIÑAS ENTRE 0-6 MESES		
AÑO	TOTAL POBLACION ENTRE 0 A 6 MESES	% DE POBLACION QUE ASISTE A CONTROL DESARROLLO Y CRECIMIENTO Y LACTANCIA EXCUSIVA



Unidos por nuestro pueblo
Pa`lante Recetoreños...!

www.recetor-casanare.gov.co

3134733470-3134725944
Código postal 856050
contactenos@recetor-casanare.gov.co

	MODELO ESTÁNDAR DE CONTROL INTERNO MECI SISTEMA DE GESTIÓN DOCUMENTAL	ALCALDÍA MUNICIPAL DE RECETOR C A S A N A R E
PLAN		
DEPENDENCIA	SECRETARIA DE PLANEACION Y OBRAS PUBLICAS	CÓDIGO TRD 120 Código: F-ED-006 Versión: 2 Fecha Actualización: 04- 07-2012 Página 33 de 153

2015	13	100%
2014	15	100%
2013	21	100%
2012	18	100%
2011	15	100%

Fuente: Centro de Salud Recetor

Las cifras muestran una cultura positiva en el cuidado de madres hacia los hijos en los seis primeros meses de vida. Labor que se hace en el Centro de Salud del municipio. Los esfuerzos al respecto es mantener estas coberturas y mejorar los servicios asistenciales que se prestan en el centro de salud municipal con equipos y profesionales idóneos en cada área.

Tabla 12. PORCENTAJE DE NIÑOS Y NIÑAS CON BAJO PESO AL NACER

NIÑAS Y NIÑOS CON BAJO PESO AL NACER			
AÑO	TOTAL POBLACION NACIDOS VIVOS	NUMERO DE NACIDOS VIVOS CON PESO POR DEBAJO A 2,500 GRAMOS	PORCENTAJE *100
2015	8	1	10%
2014	11	0	0%
2013	10	1	10%
2012	12	0	0%
2011	17	0	0%

Fuente: Centro de Salud Recetor, política pública de primera Infancia, infancia, Adolescencia y Familia.

Al respecto llama la atención un caso reciente año 2015. Los esfuerzos al respecto serán encaminados a la gestión que fortalezca la política de atención prenatal con miras a que durante el periodo no exista ningún caso.

Tabla 13. COBERTURA DEL PROGRAMA DE INMUNIZACION NIÑOS Y NIÑAS MENORES DE 1 AÑO


AÑOS	COBERTURA DEL PROGRAMA DE INMUNIZACION NIÑO MENOR DE UN AÑO	
	TOTAL POBLACION MENOR DE 1 AÑO	% COBERTURAS EN VACUNACION



Unidos por nuestro pueblo
Pa' lante Recetoreños...!

www.recetor-casanare.gov.co

3134733470-3134725944
Código postal 856050
contactenos@recetor-casanare.gov.co

	MODELO ESTÁNDAR DE CONTROL INTERNO MECI SISTEMA DE GESTIÓN DOCUMENTAL	ALCALDÍA MUNICIPAL DE RECETOR C A S A N A R E
	PLAN	
DEPENDENCIA	SECRETARIA DE PLANEACION Y OBRAS PUBLICAS	CÓDIGO TRD 120 Código: F-ED-006 Versión: 2 Fecha Actualización: 04- 07-2012 Página 34 de 153

2015	14	100%
2014	16	100%
2013	13	98%
2012	25	98%
2011	16	92%

Fuente: Centro de Salud Municipal

La tala muestra una cobertura del 100% en los dos últimos años. El interés del gobierno que inicia es mantener estas coberturas.

Tabla 14. EMBARAZOS EN MUJERES ADOLESCENTES

AÑOS	PORCENTAJE DE EMBARAZOS EN MUJERES ADOLESCENTE		
	TOTAL DE MATERNAS	ADOLESCENTES MATERNAS	% DE ADOLESCENTES MATERNAS
2015	10	4	40%
2014	5	2	35%
2013	7	1	10%
2012	13	2	26%
2011	14	2	14,28%

Fuente: Centro de Salud Municipal

Aunque las cifras muestran un porcentaje menor al 50%, existe una alerta en el año 2015 con un 40%. Que exige de la Administración entrante un esfuerzo en la gestión para conseguir que estas cifras disminuyan al máximo a través de programas de Educación sexual en nuestros adolescentes

PRIMERAS CAUSAS DE MORBILIDAD EN MENORES DE 5 AÑOS

Hay dos causas identificadas en Recetor de morbilidad en menores de cinco años, la primera es la infección respiratoria aguda IRA, seguida de enfermedad diarreica Aguda EDA. En EDA, hacia el año 2014 se presenta la mayor alerta con tres casos d 53 menores es necesario continuar con las actividades vinculadas al Plan Intervenciones Colectivas en donde se vincula a la población al aprendizaje de manipulación y preparación de alimentos para evitar la EDA.



Unidos por nuestro pueblo
Pa`lante Recetoreños...!

www.recetor-casanare.gov.co

3134733470-3134725944
Código postal 856050
contactenos@recetor-casanare.gov.co


	MODELO ESTÁNDAR DE CONTROL INTERNO MECI SISTEMA DE GESTIÓN DOCUMENTAL	ALCALDÍA MUNICIPAL DE RECETOR C A S A N A R E	
	PLAN		
DEPENDENCIA	SECRETARIA DE PLANEACION Y OBRAS PUBLICAS	CÓDIGO TRD 120	Código: F-ED-006 Versión: 2 Fecha Actualización: 04- 07-2012 Página 35 de 153

Tabla 15. TASA DE MORBILIDAD POR EDA

AÑOS	TASA DE MORBILIDAD POR EDA (ENFERMEDAD DIARREICA AGUDA) EN MENORES DE 5 AÑOS		
	TOTAL MENORES DE 5 AÑOS	Nº DE CASOS	% DE MORBILIDAD POR EDA EN MENORES DE 5 AÑOS
2015	55	1	1,81%
2014	53	3	8.9%
2013	49	1	4.9%
2012	61	1	6,1%
2011	62	2	3,22%

Fuente: Plan de Desarrollo “Unidos por nuestro Pueblo Palente Recetoreños 2016-2019”

En cuanto a la IRA el municipio también ha desarrollado en conjunto con el centro de salud acciones de promoción y prevención de actividades de salud pública para menores de 5 años.

Tabla 16. TASA DE MORBILIDAD POR IRA

AÑOS	TASA DE MORBILIDAD POR IRA (INFECCIÓN RESPIRATORIA AGUDA). EN MENORES DE 5 AÑOS		
	TOTAL MENORES DE 5 AÑOS	Nº DE CASOS	% DE MORBILIDAD POR EDA EN MENORES DE 5 AÑOS
2015	55	0	0%
2014	53	0	0%
2013	49	0	0%
2012	61	0	0%
2011	62	0	0%

2.16 Educación

Cuenta con la Institución Educativa “Fernando Rodríguez”, con modalidad académica micro empresarial, a la cual están adscritas las 11 sedes educativas rurales que se mantienen en funcionamiento y cuenta con 4 sedes más que no están en funcionamiento, con un total de 15 sedes para un número de 306 alumnos.




Unidos por nuestro pueblo
Pa`lante Recetoreños...!

www.recetor-casanare.gov.co

3134733470-3134725944

Código postal 856050

contactenos@recetor-casanare.gov.co

	MODELO ESTÁNDAR DE CONTROL INTERNO MECI SISTEMA DE GESTIÓN DOCUMENTAL PLAN	ALCALDÍA MUNICIPAL DE RECETOR C A S A N A R E	
DEPENDENCIA	SECRETARIA DE PLANEACION Y OBRAS PUBLICAS	CÓDIGO TRD 120	Código: F-ED-006 Versión: 2 Fecha Actualización: 04- 07-2012 Página 36 de 153

El total de niños en edad escolar en el municipio es de 472 Según el SIMAT y los niños que se encuentran efectivamente estudiando son 292, el resto de niños no se tiene estadística donde se encuentra estudiando, lo cual debe no solo generar alarma sino además el compromiso de trazar acciones para normalizar el servicio, y vincular a aquellos niños que se encuentran fuera del sistema educativo municipal.

La evolución de los niveles de cobertura escolar para el año 2011 fue muy bajos según se analiza a través de la revisión de los indicadores de niños vinculados a la educación inicial, a la educación básica primaria y a la educación básica secundaria al mostrar una variación el primer índice por debajo del 50%. Esto implica un reto grande para el gobierno que inicia por vincular a la educación el porcentaje faltante, ya que de esto dependerá mantener las coberturas en los rangos siguientes. En básica Primaria, aunque el comportamiento es variable para el año 2015 es aceptable al llegar a una cobertura del 94%. En secundaria termina el periodo anterior en 78% luego indica un esfuerzo municipal grande de la Administración local, para que alcanzar un 100% de cobertura, y que ojalá continuaran en educación tecnológica o profesional.

Tabla 17. TASA DE COBERTURA ESCOLAR 2010-2015

TASAS NETAS DE COBERTURA ESCOLAR 2010 – 2015					
Vigencias	2011	2012	2013	2014	2015
Porcentaje de niños, niñas vinculados a programas de educación inicial	32,91%	11,40%	14,91%	15.7%	33%
Tasa Neta de cobertura escolar para educación básica primaria	99,22%	61,34%	70,67%	26.9%	94%
Tasa Neta de cobertura escolar para educación básica secundaria.	58,87%	57,37%	33,65%	2.6%	78%

Fuente: Secretaria de Desarrollo Social

El Gobierno Departamental ha venido realizando un apoyo económico importante para que la cobertura y la permanencia de los niños en las aulas de clase se mantengan como las gráficas lo muestran, y que dicho apoyo va a estar desapareciendo de manera paulatina a lo largo de este periodo de gobierno debido a que actividades del sector como transporte y alimentación escolar venían siendo financiados con Regalías Petroleras.




Unidos por nuestro pueblo
Pa'lante Recetoreños...!

www.recetor-casanare.gov.co

3134733470-3134725944

Código postal 856050

contactenos@recetor-casanare.gov.co

	<p>MODELO ESTÁNDAR DE CONTROL INTERNO MECI SISTEMA DE GESTIÓN DOCUMENTAL</p> <p style="text-align: center;">PLAN</p>	<p style="text-align: center;">ALCALDÍA MUNICIPAL DE RECETOR C A S A N A R E</p>	
DEPENDENCIA	SECRETARIA DE PLANEACION Y OBRAS PUBLICAS	CÓDIGO TRD 120	<p>Código: F-ED-006 Versión: 2 Fecha Actualización: 04- 07-2012 Página 37 de 153</p>

El reto importante al que nos enfrentamos en este y en otras áreas está relacionado directamente con que no se cuenta con recursos para financiar este tipo de actividades, pero si con la obligación de mantener adecuados niveles de cobertura y permanencia de niños dentro de las aulas educativas. Es necesario un alto ingrediente de gestión para conseguir en el cuatrienio amenos mantener los niveles de cobertura que se tienen en cada tasa analizada.

Tabla 18. TASA DE DESERCIÓN ESCOLAR 2010-2015

TASAS DE DESERCIÓN Y REPITENCIA ESCOLAR 2010 – 2015					
Vigencias	2011	2012	2013	2014	2015
Tasa de deserción escolar inter-anual de transición a grado once	0,26%	25,39%	7,02%	8,8%	11,2%
Tasa de repitencia en educación básica primaria.	1,03%	4,07%	2,3%	2,2%	1,7%
Tasa de repitencia en educación básica secundaria.	8,8%	1,2%	0,9%	1,1%	1,5%
Tasa de repitencia en educación básica media.	10%	0%	1%	0%	0%

Fuente: Secretaria de Desarrollo Social, política pública de primera Infancia, infancia, Adolescencia y familia

Las tasas de Tasa de deserción escolar inter-anual de transición a grado once, han presentado un comportamiento Variable, con tendencia a subir durante el periodo 2011 al 2015, con una elevada incidencia (11%) en el 2015. Esto implica un esfuerzo Administrativo en buscar las causas que originan el problema y disminuirá. Por su parte, las Tasa de repitencia en educación básica primaria ha mostrado en el mismo periodo analizado una variabilidad con tendencia a la baja, no obstante, se necesitan esfuerzos para que estas tasas lleguen a cero. Las Tasa de repitencia en educación básica secundaria, han presentado un comportamiento variable con tendencia mínima a subir hacia el año 2015 con un 1.5% que requiere igual esfuerzo en su disminución. Las Tasa de repitencia en educación básica media. Se normalizan hacia los años 2014 y 2015. El reto para el cuatrienio es mantener estos resultados.



Unidos por nuestro pueblo
Pa`lante Recetoreños...

www.recetor-casanare.gov.co

3134733470-3134725944

Código postal 856050

contactenos@recetor-casanare.gov.co


	MODELO ESTÁNDAR DE CONTROL INTERNO MECI SISTEMA DE GESTIÓN DOCUMENTAL	ALCALDÍA MUNICIPAL DE RECETOR C A S A N A R E
	PLAN	
DEPENDENCIA	SECRETARIA DE PLANEACION Y OBRAS PUBLICAS	CÓDIGO TRD 120 Código: F-ED-006 Versión: 2 Fecha Actualización: 04- 07-2012 Página 38 de 153

Tabla 19. COMPARACION DE LOS PUNTAJES PROMEDIOS Y LOS MARGENES DE ESTIMACION

COMPARACIÓN DE LOS PUNTAJES PROMEDIO Y LOS MÁRGENES DE ESTIMACIÓN DE LOS ESTABLECIMIENTOS EDUCATIVOS POR AÑO EN MATEMÁTICAS, QUINTO GRADO	
AÑO	PUNTAJE PROMEDIO
2011	299
2012	258
2013	309
2014	259
2015	245

Fuente: Establecimiento Educativo: I.E. FERNANDO RODRIGUEZ - SEDE PRINCIPAL

Tabla 20. COMPORTAMIENTO PRUEBA SABER

COMPORTAMIENTO PRUEBAS SABER	
GRADO	PORCENTAJE
Quinto grado	50,16%
Noveno	50,85%
Puntaje promedio pruebas Icfes	51,25%

Fuente: Establecimiento Educativo: I.E. FERNANDO RODRIGUEZ - SEDE PRINCIPAL

Esto implica un esfuerzo grande, desde el gobierno local para mejorar estas pruebas que en los dos últimos años tuvieron una leve tendencia a la baja. Se deben canalizar esfuerzos que mejoren la




Unidos por nuestro pueblo
Pa`lante Recetoreños...!

www.recetor-casanare.gov.co

3134733470-3134725944

Código postal 856050

contactenos@recetor-casanare.gov.co

	<p>MODELO ESTÁNDAR DE CONTROL INTERNO MECI SISTEMA DE GESTIÓN DOCUMENTAL</p> <p style="text-align: center;">PLAN</p>	<p style="text-align: center;">ALCALDÍA MUNICIPAL DE RECETOR C A S A N A R E</p>	
DEPENDENCIA	SECRETARIA DE PLANEACION Y OBRAS PUBLICAS	CÓDIGO TRD 120	<p>Código: F-ED-006 Versión: 2 Fecha Actualización: 04- 07-2012 Página 39 de 153</p>

educación básica para que los estudiantes que pasan al bachillerato cuenten con las bases y las competencias necesarias que exige la educación secundaria.

2.17 Sector Desarrollo Comunitario

En materia de desarrollo comunitario, las únicas, organizaciones sólidas y funcionales son las juntas de acción comunal (16 en el área rural y 2 en el casco urbano), no obstante, se requieren esfuerzos de la Administración Municipal para capacitación en diferentes áreas tanto a dichas juntas como a gremios y otras organizaciones que en ocasiones solo existe e nombre como la Asociación de Salineros, la Asociación de Paneleros el Comité Municipal de Ganaderos. Hay muchas solicitudes de organización comunitaria, surgidas en las diferentes veredas que trabajaron en mesas temáticas como organización de los jóvenes, madres cabeza de hogar, asociación de Agricultores entre otras que permitan preparar al municipio y sus gentes, para la posguerra.

2.18 Servicios públicos

En el 100% del sector rural carece de la potabilización del agua para el consumo humano, en la cabecera municipal se proporciona el servicio de agua potable al 94 % de su población. Por su parte el alcantarillado sanitario cubre al 100% del área urbana. Con un déficit en todo el municipio de alcantarillado para aguas lluvias. La planta de tratamiento para aguas residuales y servidas del municipio su casco urbano presenta muchas deficiencias.

Tabla 21. COBERTURA DE AGUA

LUGAR	Total Población	Población beneficiada de agua potable	% DE COBERTURA DE AGUA POTABLE
URBANO	312	295	94%
CENTRO POBLADO	91	91	0 %
RURAL DISPERSO	1024	626	0 %

Fuente: Plan de Desarrollo “Unidos por nuestro Pueblo Palente Recetoreños 2016-2019”



Unidos por nuestro pueblo
Pa`lante Recetoreños...!

www.recetor-casanare.gov.co

3134733470-3134725944

Código postal 856050

contactenos@recetor-casanare.gov.co



	MODELO ESTÁNDAR DE CONTROL INTERNO MECI SISTEMA DE GESTIÓN DOCUMENTAL	
PLAN		
DEPENDENCIA	SECRETARIA DE PLANEACION Y OBRAS PUBLICAS	CÓDIGO TRD 120
		Código: F-ED-006 Versión: 2 Fecha Actualización: 04- 07-2012 Página 40 de 153

Tabla 22. COBERTURA DE SANEAMIENTO BASICO

LUGAR	Total Población	Población beneficiada de alcantarillado	% DE COBERTURA DE ALCANTARILLADO
URBANO	312	297	95%
CENTRO POBLADO	91	91	90%
RURAL DISPERSO	1024	626	61,13%

Fuente: Plan de Desarrollo “Unidos por nuestro Pueblo Palente Recetoreños 2016-2019”

Tabla 23. COBERTURA DE SERVICIO DE ASEO

LUGAR	Total Población	Población beneficiada de Servicio de Aseo	% DE COBERTURA DE Servicio de Aseo
URBANO	312	312	100%
CENTRO POBLADO	91	91	100%
RURAL DISPERSO	1024	26	2,53%

Fuente: Plan de Desarrollo “Unidos por nuestro Pueblo Palente Recetoreños 2016-2019”

Como se puede ver en las zonas rurales se necesitan esfuerzos importantes que permitan ampliar estas coberturas beneficiando más familias.

Sector Equipamiento

En materia de Equipamiento Municipal, podemos mencionar instalaciones como el Edificio administrativo municipal, la casa fiscal el recinto del Honorable Consejo Municipal, y un coliseo que sirve como parque al casco Urbano. En todos es necesario en forma rutinaria el mantenimiento preventivo y estético de estas instalaciones. Se evidencia la falta de instalaciones como parques públicos, La morgue en el Cementerio Municipal, entre otras edificaciones necesarias para el fortalecimiento de la entidad territorial en su parte organizacional con miras a atender los retos que traerá el posconflicto en especial Recetor que por las secuelas de la guerra ha sido considerado por el Gobierno Nacional como municipio para hacer reparación total y colectiva a la totalidad de la población.





Unidos por nuestro pueblo
Pa`lante Recetoreños...!

www.recetor-casanare.gov.co

3134733470-3134725944

Código postal 856050

contactenos@recetor-casanare.gov.co

	MODELO ESTÁNDAR DE CONTROL INTERNO MECI SISTEMA DE GESTIÓN DOCUMENTAL PLAN		
DEPENDENCIA	SECRETARIA DE PLANEACION Y OBRAS PUBLICAS	CÓDIGO TRD 120	Código: F-ED-006 Versión: 2 Fecha Actualización: 04- 07-2012 Página 41 de 153

2.19 Actividades económicas

La población Recetoreña ha conservado desde sus comienzos su tradición económica agrícola no tecnificada siendo esta su mayor fuente de ingresos. El municipio tiene un gran potencial minero, principalmente en la extracción de sal y carbón. La caña panelera se constituye en el segundo renglón agropecuario, generando empleo constante y un valor agregado parcial para familias enteras que por tradición se dedican a esa actividad.

Como tercera actividad económica tradicional se encuentra la ganadería extensiva donde se utilizan tecnologías y procedimientos tradicionales. Se encuentran explotaciones de ganadería de leche, la ganadería de carne tiene una amplia posibilidad de desarrollo en el Municipio, la vocación de la población rural se orienta hacia ese tipo de producción, se puede tomar como ventaja para este tipo de explotación la existencia de praderas nativas y la mejora de algunas hectáreas producto de la introducción de nuevas clases de pastos de corte, la construcción de algunos establos y el incremento de razas ganaderas de doble propósito, como son el simental, el jersey, el gyr y normando con el fin de mejorar la calidad de la leche en el municipio.

Existen especies menores que son solo para el consumo familiar y en pequeña escala para el comercio (gallinas, patos, cerdos, conejos, etc.), a pesar que se tiene abundantes caudales de agua la piscicultura no ha sido explotada en el municipio.

Actividad agrícola

En cuanto a producción de alimentos, se observa que la caña panelera, yuca, maíz y plátano presentan en promedio un 11% de la producción agrícola del municipio; de los cuales exceptuando la caña panelera todos son utilizados para el autoconsumo.

De la caña panelera se obtiene la panela, que es comercializada esporádicamente en el área urbana de Recetor y mayormente en el municipio vecino de Pajarito facilitando el cultivo en las veredas con acceso por dicho Municipio como lo son San José y las Magavitas. Los pastos son naturales de explotación rudimentaria, no se calcula correctamente la capacidad de carga, el tiempo de ocupación, ni el tiempo de descanso, produciendo impactos negativos como la compactación, la




Unidos por nuestro pueblo
Pa'lante Recetoreños...

www.recetor-casanare.gov.co

3134733470-3134725944

Código postal 856050

contactenos@recetor-casanare.gov.co

	<p>MODELO ESTÁNDAR DE CONTROL INTERNO MECI SISTEMA DE GESTIÓN DOCUMENTAL</p> <p style="text-align: center;">PLAN</p>	<p style="text-align: center;">ALCALDÍA MUNICIPAL DE RECETOR C A S A N A R E</p>	
DEPENDENCIA	SECRETARIA DE PLANEACION Y OBRAS PUBLICAS	CÓDIGO TRD 120	<p>Código: F-ED-006 Versión: 2 Fecha Actualización: 04- 07-2012 Página 42 de 153</p>

acidificación y empobrecimiento de los suelos, sobre-pastoreo y erosión. La recuperación de las pasturas depende de la temporada de lluvias.

El desarrollo de las actividades agrícola y ganadera se da en forma tradicional, sin incorporar ninguna clase de tecnología, por lo que se generan excedentes comercializables a una escala muy mínima. La agricultura se da básicamente para el consumo. La topografía de la zona limita la producción agropecuaria, sin embargo, los pobladores del municipio han adaptado sistemas apropiados a la topografía, logrando incorporar a esta actividad animales bovinos, porcinos, equinos, avícolas y pecuarios.

Plátano: este cultivo se hace en forma tradicional para el consumo familiar, sin aplicación de insumos y con baja productividad.

Yuca: es el cultivo más antiguo en la región, se cree que los indígenas ya la cultivaban y es base alimenticia de la población. En la parte baja del municipio se practica en forma comercial, pero en la zona es un cultivo tradicional, para auto consumo y se asocia con el plátano y el maíz.

Explotación Forestal: La explotación forestal en este municipio se puede catalogar de inadecuada e ilegal, la mayor explotación se realiza en la vereda de LOS ALPES en donde se atenta de manera directa e indiscriminada contra el ecosistema.

Cultivos Promisorios: de acuerdo con el clima, la topografía y el uso del suelo, en la vereda los ALPES, es propicio para el cultivo de papa, papa criolla, cebolla, tomate, frijol, entre otros.

Actividad ganadera

El Municipio tiene un área de 17.300 hectáreas de las cuales el 70% se encuentra en pastos naturales y mejorados como brachiaria, micay, gordura, imperial y guinea para ganadería extensiva, un 7,8% en agricultura de subsistencia, el 10% en bosques y el 13,2% en rastrojo.

Existen en Recetor esfuerzos institucionales por tecnificar la producción bovina a través del mejoramiento de las praderas (mezclas gramíneas-leguminosas), mejoramiento nutricional y sanitario del ganado y planes de mejoramiento genético. La ganadería sigue siendo principalmente




Unidos por nuestro pueblo
Pa'lante Recetoreños...

www.recetor-casanare.gov.co

3134733470-3134725944

Código postal 856050

contactenos@recetor-casanare.gov.co

	MODELO ESTÁNDAR DE CONTROL INTERNO MECI SISTEMA DE GESTIÓN DOCUMENTAL PLAN	ALCALDÍA MUNICIPAL DE RECETOR C A S A N A R E	
DEPENDENCIA	SECRETARIA DE PLANEACION Y OBRAS PUBLICAS	CÓDIGO TRD 120	Código: F-ED-006 Versión: 2 Fecha Actualización: 04- 07-2012 Página 43 de 153

extensiva, se tiene que dentro del sistema productivo ganadero el 45% corresponde a ganado de cría; un 36% para ceba y el 19% a ganado de levante.

Existen un buen número de explotaciones ganaderas (leche y carne); el ganado de carne se comercializa todo en pie en Bogotá o Sogamoso, la leche que se produce es para consumo interno, una pequeña parte se vende a un camión que llega de Yopal y otra parte se destina a la fabricación artesanal de quesos y cuajadas.

Actualmente, el municipio de Recetor no cuenta con el servicio de matadero municipal, por ende el sacrificio de ganado se realiza sin condiciones sanitarias óptimas, o abasteciéndose de este producto en el municipio de pajarito.

2.20 Industria

Explotación de Sal

Actualmente, funcionan en Recetor cuatro hornos contruidos artesanalmente donde se produce aproximadamente 400 toneladas de sal anualmente. La producción se realiza mediante calderos de hierro con una capacidad de 120 galones aproximadamente y se produce sal común para el consumo del ganado. La producción de sal de la cordillera puede mejorarse y tecnificarse para atender en parte las ganaderías de la zona plana.

La explotación de carbón y sal se hace sin ninguna reglamentación y no se hace ningún control ni seguimiento.

Se produce sal grano o migajón. La sal grano se obtiene de cocinarla en pailas y calderos. La de bloque se cocina en canecas y pailas, luego se pasa a canastos en la parte superior del horno para que pierda humedad. Se empaca en bolsas de 50kg.

En el municipio se utilizan hornos diseñados en ladrillo refractario y otros en piedra. El combustible que se utilizan es el carbón traído de Boyacá y alguna explotación del municipio, se cocina en pailas de aluminio, calderos de hierro y canecas metálicas de 55 galones. Producir una tonelada de sal demanda una tonelada de carbón y en invierno pueden llegar a ser 1.5 toneladas. Capacidad de 1000-1200 Ton/año de sal. Los empleos directos generados por este tipo de




*Unidos por nuestro pueblo
Pa'lante Recetoreños...!*

www.recetor-casanare.gov.co

3134733470-3134725944

Código postal 856050

contactenos@recetor-casanare.gov.co

	<p>MODELO ESTÁNDAR DE CONTROL INTERNO MECI SISTEMA DE GESTIÓN DOCUMENTAL</p> <p style="text-align: center;">PLAN</p>	<p style="text-align: center;">ALCALDÍA MUNICIPAL DE RECETOR C A S A N A R E</p>	
<p>DEPENDENCIA</p>	<p>SECRETARIA DE PLANEACION Y OBRAS PUBLICAS</p>	<p>CÓDIGO TRD 120</p>	<p>Código: F-ED-006 Versión: 2 Fecha Actualización: 04- 07-2012 Página 44 de 153</p>

industria son aproximadamente de 36. La venta del producto se realiza en el mismo sitio de la explotación, no existen canales de comercialización.

El Carbón

Existe un afloramiento en el área comprendida entre Recetor y el municipio de Chámeza, se encuentra una cota aproximada de 1400 m.s.n.m, el manto alcanza un espesor de 1mt, el respaldo superior está constituido por un horizonte de piedras carbonosas en capas de 0.4-0.7m de espesor intercalada con areniscas. Unos metros al oriente se encuentra un portal de un socavón de 6 a 7 m de profundidad el cual se excavó siguiendo más la dirección del buzamiento que el rumbo del manto. De este sitio se han extraído algunas toneladas de carbón con el fin de ensayarlo en los hornos de producción de sal de Recetor. Un tercer afloramiento se encuentra en la vereda el Vegón.

Un segundo afloramiento se observó localizado entre los 600 y 700 m al este del punto anterior, sobre la cota 1300 m.s.n.m ya unos 150m de la casa de la Hacienda Villanueva.

En un estudio de 1993 se hace referencia a tres bloques carboníferos, de los cuales estiman reservas para dos de ellos el bloque Vijagual y el bloque Comogó. Durante las vigencias anteriores 2010-2011, se reportó la mayor explotación de carbón, con un promedio de 1.000 toneladas en forma rudimentaria, por encontrarse en zona de ladera, debido a la inestabilidad del terreno se recomienda que esté definido como reserva forestal, ya que la explotación de este recurso se encuentra aldaño a tres nacimientos de agua.

2.21 Agroindustria

Industria Panelera

En Recetor la caña panelera se constituye en el segundo renglón agropecuario, generando empleo constante y un valor agregado parcial para familias enteras, que por tradición se dedican a esta actividad.

Esta actividad no se desarrolla de forma industrializada, en términos generales podríamos inferir que el municipio cuenta con agroindustria debidamente establecida, aunque la producción y comercialización de la caña es lo que más se acerca. Tampoco existen datos acerca de cuáles son




Unidos por nuestro pueblo
Pa`lante Recetoreños...!

www.recetor-casanare.gov.co

3134733470-3134725944

Código postal 856050

contactenos@recetor-casanare.gov.co

	<p>MODELO ESTÁNDAR DE CONTROL INTERNO MECI SISTEMA DE GESTIÓN DOCUMENTAL</p> <p style="text-align: center;">PLAN</p>	<p style="text-align: center;">ALCALDÍA MUNICIPAL DE RECETOR C A S A N A R E</p>	
DEPENDENCIA	SECRETARIA DE PLANEACION Y OBRAS PUBLICAS	CÓDIGO TRD 120	<p>Código: F-ED-006 Versión: 2 Fecha Actualización: 04- 07-2012 Página 45 de 153</p>

los volúmenes de producción o venta de productos derivados de la caña de azúcar como la panela y la miel de caña entre otros; la información acerca del sector se remite a aproximar algún número de hectáreas sembradas pero que tampoco son el producto de un censo agropecuario reciente.

3. PRINCIPALES FENÓMENOS QUE EN PRINCIPIO PUEDEN REPRESENTAR AMENAZA PARA LA POBLACIÓN, LOS BIENES Y EL AMBIENTE.

a. Amenaza por Inundación en la parte urbana

Por una parte, el comportamiento de las precipitaciones evidencia un régimen bimodal dentro del cual se acentúan dos periodos de tiempo en los que la tendencia al incremento de las precipitaciones es más alta, es así que los meses de mayor precipitación y por ende mayor afectación por amenaza de inundación, corresponde a los periodos de Junio a Agosto y Octubre a Noviembre.

b. Amenaza por Deslizamiento

Aproximadamente el 80 % de la topografía del municipio, revela zonas de montaña de origen estructural en proceso de formación con pendientes entre 40 y 70 %, este paisaje conformado por materiales poco consolidados y muy susceptibles ante las variaciones climáticas, es el escenario propicio para desencadenar fenómenos de remoción en masa (FRM) como deslizamientos, flujos de lodo, caída de bloques, avalanchas y reptamientos que favorecidos por las altas pendientes del terreno, regímenes altos de precipitación y procesos antrópicos especialmente de transformación de la aptitud del uso del suelo, pueden modelar el paisaje transformándolo considerablemente se presentan en la parte rural en zonas de san José, magavitas, volcanes, el vive, san francisco, pueblo nuevo, maracagua, el vegon, cerro rico, vijagual, comogo y el sunce.

c. Amenaza por Avalancha

Sumado a lo anterior y teniendo en cuenta la localización de los (FRM) encontramos un aspecto relevante que puede condicionar en gran manera el comportamiento dinámico de los ríos y sus afluentes, de presentarse un deslizamiento sobre el curso de un río o cañada, puede generarse de manera natural el embalsamiento de su cauce hasta llegar a un punto crítico en el cual el material depositado no resista el peso impuesto por la masa de agua contenida desencadenando de manera




Unidos por nuestro pueblo
Pa'lante Recetoreños...

www.recetor-casanare.gov.co

3134733470-3134725944

Código postal 856050

contactenos@recetor-casanare.gov.co

	MODELO ESTÁNDAR DE CONTROL INTERNO MECI SISTEMA DE GESTIÓN DOCUMENTAL PLAN	ALCALDÍA MUNICIPAL DE RECETOR C A S A N A R E	
DEPENDENCIA	SECRETARIA DE PLANEACION Y OBRAS PUBLICAS	CÓDIGO TRD 120	Código: F-ED-006 Versión: 2 Fecha Actualización: 04- 07-2012 Página 46 de 153

súbita la ruptura del muro natural del embalse que dependiendo de su magnitud puede transformarse en una masa de agua, rocas y material vegetal conocida como avalancha.

Este fenómeno es sin duda una de las amenazas presentes en el municipio y tendría especial incidencia en el área rivereña de la parte baja del municipio.


En el municipio se presentan un gran número de fenómenos de remoción en Masa de tipo complejo de los cuales hasta el momento no se tiene un buen historial. Las veredas en la cuales encontramos ubicados grandes partes de estos fenómenos de remoción en masa son las siguientes: volcanes, san francisco, maracagua, el vegon, vijagual.

d. Amenaza por movimientos sísmicos

Es latente en el territorio de Recetor, para obtener la cuantificación de la magnitud y los efectos de los movimientos sísmicos se cuenta con la información de INGEOMINAS. Esta entidad ha realizado registros que publica con cierta periodicidad desde 1993 en boletines. Con base en esta información se ha podido determinar que en el periodo de los últimos cinco (5) años la actividad sísmica ha estado asociada a las fallas del Borde Llanero, Guaicáramo y la Falla frontal de la cordillera oriental.

Los mayores movimientos sísmicos se han dado en las áreas del piedemonte del Municipio, en cercanías de este. Se destaca el de Tauramena del 19 de Enero de 1995, el cual alcanzó 6,5 puntos de magnitud según la escala de Richter y se localizó a una profundidad aproximada de 25 kilómetros, produciendo una intensidad de VIII en el área epicentral y de VI en la ciudad de Bogotá, y réplicas importantes en áreas cercanas a la falla de Guaicáramo y dentro del departamento de Casanare hasta el 31 de Marzo del mismo año. Según las publicaciones de INGEOMINAS el municipio de recetor hace parte del borde llanero, razón por la cual se puede incluir dentro de los datos sísmicos históricos según los cuales “las investigaciones de sismicidad evidencian que el Sistema de Fallas del Borde Llanero ha generado sismicidad de gran intensidad; a este se le asignan eventos tan destructores como el de Gigante (Huila) en 1827, el del Valle de Sibundoy (Putumayo) en 1834, el de Colombia (Huila) en 1967, el de Paratebueno (Cundinamarca) en 1923 y con epicentro aún no determinado dentro del triángulo Bogotá – Tunja – Villavicencio,



	<p>MODELO ESTÁNDAR DE CONTROL INTERNO MECI SISTEMA DE GESTIÓN DOCUMENTAL</p> <p style="text-align: center;">PLAN</p>	<p style="text-align: center;">ALCALDÍA MUNICIPAL DE RECETOR C A S A N A R E</p>	
<p>DEPENDENCIA</p>	<p>SECRETARIA DE PLANEACION Y OBRAS PUBLICAS</p>	<p>CÓDIGO TRD 120</p>	<p>Código: F-ED-006 Versión: 2 Fecha Actualización: 04- 07-2012 Página 47 de 153</p>

el de 1928”8 Ante una amenaza de la magnitud de la amenaza sísmica la integridad de cualquier ser u objeto corren riesgo, siendo los elementos de riesgo más valiosos la vida y la salud humana, las construcciones, los equipamientos colectivos y las infraestructuras.

e. Amenazas por incendios forestales.

Es importante aclarar que en el municipio se presentan quemas provocadas durante los meses de diciembre a marzo en las diferentes zonas del municipio buscando retoños de pasto fresco para los meses de verano. En el piedemonte las quemas provocadas se realizan en el último mes del verano (marzo) en áreas donde se ha talado para sembrar conucos; esto implica riesgo al no tener control total sobre el fuego y se quemen grandes extensiones de pastos y de bosques.


f. Las Amenazas por Atentados terroristas

Las Amenazas por violencia a toda la población de veredas y de los centros poblados y del casco urbano, por parte de diferentes grupos armados y que actúan en parte del territorio; Amenaza que está presente en todo el territorio nacional y que se traduce en el principal factor de inseguridad y temor. A nivel local puede producir desplazamientos forzados de población al interior del municipio, abandono de tierras, disminución de la oferta y consumo de productos de toda índole, emigración a otras ciudades y por ende disminución del empleo, de la capacidad productiva de veredas y del municipio en conjunto.

Las amenazas por contaminación de sustancias biodegradables y no biodegradables, principalmente en los cauces de agua y especialmente en los asentamientos de población más representativos. En la zona rural, tienen que ver con la utilización de químicos de diferente tipo para los cultivos, principalmente lulo. Estas sustancias son transportadas por las aguas de los cultivos, hasta corrientes más grandes, por lo que su efecto se extiende.

g. Accidentes de tránsito

El crecimiento altamente acelerado y la pluriculturalidad que se encuentran los habitantes del municipio, sumado a una insuficiente red de señalización y organismos de control coloca a la accidentalidad con vehículos automotores como uno de los elementos de riesgo de desastres de

	<p>MODELO ESTÁNDAR DE CONTROL INTERNO MECI SISTEMA DE GESTIÓN DOCUMENTAL</p> <p style="text-align: center;">PLAN</p>	<p style="text-align: center;">ALCALDÍA MUNICIPAL DE RECETOR C A S A N A R E</p>	
<p>DEPENDENCIA</p>	<p>SECRETARIA DE PLANEACION Y OBRAS PUBLICAS</p>	<p>CÓDIGO TRD 120</p>	<p>Código: F-ED-006 Versión: 2 Fecha Actualización: 04- 07-2012 Página 48 de 153</p>

tipo antrópico que aunque desde el punto individual no genera un índice alto al tomarlos como una escala global genera más heridos, muertes y pérdidas que los desastres eventuales.

4. ELEMENTOS VULNERABLES

4.1 Vulnerabilidad

Entendida como la resistencia de un medio físico (obra o edificación en particular) a la acción de la amenaza (ejemplo, disminuir la vulnerabilidad a la amenaza por inundación mediante la construcción de jarillones o gaviones, entre otros)

5. Estimación del Riesgo de Desastre en el Municipio

Los posibles escenarios de riesgo acordes a las amenazas encontradas para la temporada invernal son:

- ✓ Riesgo de fallecimiento de personas que pueden ser sorprendidas por una eventual avalancha asociado al represamiento de la quebrada La agua buena en la urbanización altos de recetor.
- ✓ Riesgo de fallecimiento de personas que pueden ser sorprendidas por una eventual avalancha asociado al represamiento de la quebrada La pedregosa y rio recetoreño en el casco urbano.
- ✓ Riesgo de fallecimiento de personas que pueden ser sorprendidas por una eventual avalancha asociado al represamiento del rio cusiana, vereda de pueblo nuevo.
- ✓ Riesgo de interrupción vial al paso de una eventual avalancha asociado al represamiento de la quebrada La maracagua y la quebrada negra en las veredas de maracagua y pueblo nuevo.
- ✓ Riesgo de interrupción del servicio de acueducto en el municipio a causa del rompimiento de la línea de conducción principal que va desde la vereda vijagual hasta la planta de tratamiento, por la inestabilidad de la ladera (deslizamientos de tierra.
- ✓ Riesgo de afectación del centro educativo asociado al a la remoción en masa existente en la parte perimetral de la infraestructura del centro educativo.
- ✓ Riesgo de pérdidas en el sector productivo a causa de la inutilización de praderas y cultivos al paso de una eventual avalancha asociado a deslizamientos y remociones en masa.




*Unidos por nuestro pueblo
Pa`lante Recetoreños...!*

www.recetor-casanare.gov.co

3134733470-3134725944

Código postal 856050

contactenos@recetor-casanare.gov.co

	<p>MODELO ESTÁNDAR DE CONTROL INTERNO MECI SISTEMA DE GESTIÓN DOCUMENTAL</p> <p style="text-align: center;">PLAN</p>	<p style="text-align: center;">ALCALDÍA MUNICIPAL DE RECETOR C A S A N A R E</p>
<p>DEPENDENCIA</p>	<p>SECRETARIA DE PLANEACION Y OBRAS PUBLICAS</p>	<p>CÓDIGO TRD 120</p> <p>Código: F-ED-006 Versión: 2 Fecha Actualización: 04- 07-2012 Página 49 de 153</p>

6. IDENTIFICACIÓN DE ESCENARIOS DE RIESGO

6.1 Identificación de Escenarios de Riesgo según el Criterio de Fenómenos Amenazantes

<p>Escenarios de riesgo asociados con fenómenos de origen hidrometeorológico</p>	<p>Riesgo por</p> <p>Inundaciones súbitas: Zona urbana: En el barrio el centro y la urbanización altos de recetor</p>
<p>Escenarios de riesgo asociados con fenómenos de origen geológico</p>	<p>Riesgo por</p> <p>Remoción en masa: Toda el área geográfica del municipio es susceptible a remociones en masa y deslizamientos.</p> <p>Sismos: El municipio por ser atravesado por fallas geológicas es susceptible a sismos</p>
<p>Escenarios de riesgo asociados con fenómenos de origen tecnológico</p>	<p>Riesgo por</p> <p>Derrame de hidrocarburos</p> <p>Explosiones de gas doméstico</p> <p>Fugas de gas propano</p> <p>Cortos circuitos</p>
<p>Escenarios de riesgo asociados con fenómenos de origen humano no intencional</p>	<p>Riesgo por:</p> <p>Incendios forestales</p> <p>Accidentes de transito</p> <p>Incendios industriales y/o domésticos</p>




Unidos por nuestro pueblo
Pa`lante Recetoreños...!

www.recetor-casanare.gov.co

3134733470-3134725944

Código postal 856050

contactenos@recetor-casanare.gov.co

	<p>MODELO ESTÁNDAR DE CONTROL INTERNO MECI SISTEMA DE GESTIÓN DOCUMENTAL</p> <p style="text-align: center;">PLAN</p>	<p style="text-align: center;">ALCALDÍA MUNICIPAL DE RECETOR C A S A N A R E</p>
<p>DEPENDENCIA</p>	<p>SECRETARIA DE PLANEACION Y OBRAS PUBLICAS</p>	<p>CÓDIGO TRD 120</p> <p>Código: F-ED-006 Versión: 2 Fecha Actualización: 04- 07-2012 Página 50 de 153</p>

	<p>Derrames de combustibles en expendios informales</p> <p>Fenómenos derivados de las aglomeraciones de público</p>
<p>Escenarios de riesgo asociados a eventos de salud publica</p>	<p>Riesgo por:</p> <p>Epidemia por dengue clásico (rural y urbano)</p> <p>Accidentes de transito</p> <p>Ataques de abejas africanizadas</p>
<p>Escenarios de riesgo asociados con otros fenómenos</p>	<p>Riesgo por:</p> <p>Desabastecimiento de agua</p> <p>Contaminación de fuentes hídricas</p> <p>Deforestación (incendios y tala)</p>

6.2 Identificación de Escenarios de Riesgo según el Criterio de Actividades Económicas y Sociales

<p>Riesgo asociado con la actividad minera</p>	<p>Riesgo por:</p> <p>Asociado a la contaminación (desechos de la extracción de carbón).</p> <p>Explotación de materiales de cantera</p>
<p>Riesgo asociado con la actividad agropecuaria</p>	<p>Riesgo por:</p>




Unidos por nuestro pueblo
Pa`lante Recetoreños...!

www.recetor-casanare.gov.co

3134733470-3134725944

Código postal 856050

contactenos@recetor-casanare.gov.co

	<p>MODELO ESTÁNDAR DE CONTROL INTERNO MECI SISTEMA DE GESTIÓN DOCUMENTAL</p> <p style="text-align: center;">PLAN</p>	<p style="text-align: center;">ALCALDÍA MUNICIPAL DE RECETOR C A S A N A R E</p>
<p>DEPENDENCIA</p>	<p>SECRETARIA DE PLANEACION Y OBRAS PUBLICAS</p>	<p>CÓDIGO TRD 120</p> <p>Código: F-ED-006 Versión: 2 Fecha Actualización: 04- 07-2012 Página 51 de 153</p>

	<p>Sequia e incendios asociados al incremento de la actividad agropecuaria (expansión de la frontera agrícola).</p> <p>Deforestación asociado al cambio del uso del suelo.</p>
<p>Riesgo asociado con festividades municipales</p>	<p>Riesgo por:</p> <p>Incremento de quemados asociado a la inadecuado uso de la manipulación de fuegos pirotécnicos.</p> <p>Asfixia asociada a aglomeraciones de personas.</p> <p>Fallas estructurales asociado con el colapso de graderías, tarimas.</p> <p>Accidentes en la actividad del coleo</p> <p>Intoxicación de personas por alimentos y bebidas.</p>

6.3 Identificación de Escenarios de Riesgo según el Criterio de Tipo de Elementos Expuestos

<p>Riesgo en infraestructura de edificaciones educativas</p>	<p>Edificaciones:</p> <p>centros de salud</p> <p>Sede central establecimiento educativo I.E.F.R</p> <p>Sedes rurales establecimiento educativo I.E.F.R</p>
<p>Riesgo en infraestructura y equipamientos</p>	<p>Zona Urbana:</p> <p>Edificio de la alcaldía (riesgo por colapso).</p>






PLAN

DEPENDENCIA	SECRETARIA DE PLANEACION Y OBRAS PUBLICAS	CÓDIGO TRD 120	Código: F-ED-006 Versión: 2 Fecha Actualización: 04- 07-2012 Página 52 de 153
-------------	---	----------------	---

	Estación de policía (riesgo por manejo de explosivos-objetivo militar)
Riesgo en infraestructura vial	Vías: Secundarias: Yopal –Recetor-Chameza (tráfico pesado, falta de mantenimiento y mejoramiento). Terciarias: (Falta de mantenimiento y mejoramiento).
Riesgo en infraestructura de servicios domiciliarios	Planta de tratamiento de agua potable PTAP (riesgo por fallas en fluido eléctrico, mantenimiento).
Riesgo en infraestructura de servicios de salud	Muertes por fallas en la prestación de servicios de salud.
Riesgo en infraestructura y/o operación para la prestación de los servicios públicos	Infraestructura: Rompimiento de tubería de agua potable asociado a la inadecuada manipulación, calidad de los materiales y presiones. Contaminación y daños sanitarios por fallas en el alcantarillado asociado al rebose del alcantarillado por saturación en su capacidad de concentración. Daños en equipos por fallas en el fluido eléctrico. Contaminación por mal manejo de los residuos sólidos asociado a la inadecuada recolección y disposición. Operación:



	<p>MODELO ESTÁNDAR DE CONTROL INTERNO MECI SISTEMA DE GESTIÓN DOCUMENTAL</p> <p style="text-align: center;">PLAN</p>	<p style="text-align: center;">ALCALDÍA MUNICIPAL DE RECETOR C A S A N A R E</p>
<p>DEPENDENCIA</p>	<p>SECRETARIA DE PLANEACION Y OBRAS PUBLICAS</p>	<p>CÓDIGO TRD 120</p> <p>Código: F-ED-006 Versión: 2 Fecha Actualización: 04- 07-2012 Página 53 de 153</p>

	<p>No prestación de servicios por causa operacionales o misionales</p>
--	--

6.4 Identificación de Escenarios de Riesgo según Otros Criterios

<p>Riesgo asociado con la construcción de grandes obras</p>	<p>Riesgo por:</p> <p>Accidentes: asociado a la inadecuada y/o falta de señalización en obras y vías, por operación o falta de medidas de seguridad.</p>
---	--

7. CONSOLIDACIÓN Y PRIORIZACIÓN DE ESCENARIOS DE RIESGO

<p>Escenario de riesgo por origen hidrometeorológico (deslizamientos, avalanchas, sequia, inundación)</p>
<p>En el municipio de Recetor, se presenta un periodo de invierno entre los meses de Abril a Octubre, que incrementa los niveles de los ríos principales que en ocasiones desencadenan avalanchas, deslizamientos; en épocas estas precipitaciones se suman a fenómenos meteorológicos como el de la Niña, que afecta el régimen climático normal de precipitaciones.</p>
<p>Dentro del CMGR existe una comisión operativa que debe cumplir con la recolección de la información en lo referente a fenómenos que se asocian a origen hidrometeorológico.</p>
<p>Escenario de riesgo por Incendios forestales y/o estructurales</p>




Unidos por nuestro pueblo
Pa'lante Recetoreños...

www.recetor-casanare.gov.co


3134733470-3134725944

Código postal 856050


contactenos@recetor-casanare.gov.co

	<p>MODELO ESTÁNDAR DE CONTROL INTERNO MECI SISTEMA DE GESTIÓN DOCUMENTAL</p> <p style="text-align: center;">PLAN</p>	<p style="text-align: center;">ALCALDÍA MUNICIPAL DE RECETOR C A S A N A R E</p>	
<p>DEPENDENCIA</p>	<p>SECRETARIA DE PLANEACION Y OBRAS PUBLICAS</p>	<p>CÓDIGO TRD 120</p>	<p>Código: F-ED-006 Versión: 2 Fecha Actualización: 04- 07-2012 Página 54 de 153</p>

<p>En época de verano por causas directas como el desarrollo de quemas incontroladas en zonas de ladera para la nueva siembra de pastos y cultivos de pan coger; practicas inadecuadas que generan incendios forestales los cuales pueden extenderse hasta los bosques nativos y producir daños graves ambientales. De igual manera por causas indirectas como la disposición inadecuada de residuos sólidos como vidrios, latas, colillas entre otros, se generan este tipo de eventos.</p>
<p>De acuerdo a responsabilidades será fundamental que el cuerpo de bomberos sea el responsable de recopilar la información relacionada con incendios forestales y/o estructurales.</p>
<p>Escenario de riesgo por origen geológico (sismo y remoción en masa)</p>
<p>Toda el área geográfica del municipio es susceptible a remociones en masa y deslizamientos. El municipio por ser atravesado por fallas geológicas es susceptible a sismos.</p>
<p>Responsable de la información comisión técnica y coordinador del CMGR</p>
<p>Escenario de riesgo por eventos de salud - Epidemia de Dengue, accidentes de tránsito y abejas africanizadas</p>
<p>Como resultado de las intensas y constantes precipitaciones que se registran se genera la acumulación de aguas lluvias de forma inadecuada en estanques, llantas, vasijas y/o elementos abandonados, generando un ambiente propicio para la proliferación del mosquito transmisor del dengue (<i>Aedes aegypti</i>), afectando a la población tanto del área urbana como rural. En razón a lo anterior el centro de salud debe estar preparado para la atención de los pacientes por este cuadro clínico, además por la condiciones de la vías los accidentes se constituyen en una amenaza latente para la población recetoreña.</p>
<p>Responsabilidad de recopilar la información salud pública y centro de salud</p>

	<p>MODELO ESTÁNDAR DE CONTROL INTERNO MECI SISTEMA DE GESTIÓN DOCUMENTAL</p> <p style="text-align: center;">PLAN</p>	<p style="text-align: center;">ALCALDÍA MUNICIPAL DE RECETOR C A S A N A R E</p>	
<p>DEPENDENCIA</p>	<p>SECRETARIA DE PLANEACION Y OBRAS PUBLICAS</p>	<p>CÓDIGO TRD 120</p>	<p>Código: F-ED-006 Versión: 2 Fecha Actualización: 04- 07-2012 Página 55 de 153</p>

<p>Escenario de riesgo por eventos industriales y agroindustriales.</p>
<p>Los procesos industriales y agroindustriales generan desarrollo en las comunidades pero a la vez se asocian con riesgos que afectan el medio biótico y abiótico de la región. Que en su momento son irreversibles.</p>
<p>Responsables de la caracterización comisión técnica del CMGR</p>
<p>Escenario de riesgo por Desplazamiento forzado de población, marcha campesina, protesta civil, ataque o toma armada a la población, atentado terrorista urbano o rural, voladuras de puentes viales, paro armado</p>
<p>Durante los años 2001, 2002, 2003 la situación de incertidumbre generó una serie de desplazamientos masivos, expulsando del Municipio de Recetor alrededor de 1.230 personas que representaban el 95% de la totalidad de la población, convirtiendo a Recetor en uno de los Municipios de mayor expulsión en proporción a su población, la migración se dio hacia Municipios como Pajarito, Sogamoso, Yopal y Bogotá entre otros.</p>
<p>Responsable de la caracterización Coordinador del CMGR</p>
<p>Escenarios de Riesgo según el Criterio de Actividades Económicas y Sociales</p>
<p>Los riesgos que se asocian a este fenómeno son aquellos que se originan de la explotación minera, en asocio con la deforestación por causa del mal uso del suelo y en efecto la ampliación de la franja agrícola y ganadera.</p>
<p>Responsable de caracterizar la información Coordinador CMGR</p>

	<p>MODELO ESTÁNDAR DE CONTROL INTERNO MECI SISTEMA DE GESTIÓN DOCUMENTAL</p> <p style="text-align: center;">PLAN</p>	<p style="text-align: center;">ALCALDÍA MUNICIPAL DE RECETOR C A S A N A R E</p>	
<p>DEPENDENCIA</p>	<p>SECRETARIA DE PLANEACION Y OBRAS PUBLICAS</p>	<p>CÓDIGO TRD 120</p>	<p>Código: F-ED-006 Versión: 2 Fecha Actualización: 04- 07-2012 Página 56 de 153</p>

8. CARACTERIZACIÓN DE ESCENARIOS DE RIESGO

8.1 Caracterización de escenarios de riesgo por avalancha (flujo torrencial por cauce) deslizamiento de tierra, erosión o remoción en masa y taponamiento de vías

<p>Situación No. 1</p>	<p>En el municipio todos los años en la época invernal se presentan hechos que dependiendo del lugar de ocurrencia pueden convertirse en situaciones de emergencia o desastre por avalanchas (flujo torrencial por cauce) deslizamientos de tierra, erosión o remoción en masa, taponamiento de vías, estas situaciones aunque en la mayor parte son originadas en actividades antrópicas también son propias de las condiciones geológicas del municipio.</p>
<p>Fecha: Todos los años de forma cíclica principalmente en épocas de invierno.</p>	<p>1.2. Fenómeno(s) asociado con la situación:</p> <p>Avalancha (flujo torrencial por cauce) deslizamiento de tierra, erosión o remoción en masa, taponamiento de vías, pérdidas de cultivos, deterioro de viviendas, pérdida de zonas agropecuarias útiles.</p> <p>La situación de los deslizamientos también se observa en la Urbanización Altos de Recetor donde las viviendas han sido afectadas y algunas se encuentran en una situación de riesgo alto.</p> <p>Durante el periodo 2011 a junio de 2016 por causa del fenómeno de la niña se ha presentado una ola invernal de grandes proporciones que afectado a más de 200 familias a tal punto que se declaró la calamidad pública.</p>
<p>Factores que favorecieron la ocurrencia del fenómeno:</p> <p>Los factores causantes son los asociados de los intensos aguaceros, los cuales ocasionan las crecientes de las quebradas, que al encontrar un material poco consolidado, arrastran suelo, roca y barro. Esto obedece a factores de deforestación y ampliación del área agrícola y ganadera.</p>	
<p>Actores involucrados en las causas del fenómeno:</p>	






PLAN

DEPENDENCIA	SECRETARIA DE PLANEACION Y OBRAS PUBLICAS	CÓDIGO TRD 120	Código: F-ED-006 Versión: 2 Fecha Actualización: 04- 07-2012 Página 57 de 153
-------------	---	----------------	---

Población del área rural y urbana	
Autoridades municipales	
Coorporinoquia	
Daños y pérdidas presentadas: (describir de manera cuantitativa o cualitativa)	En las personas: Familias afectadas.
	En bienes materiales particulares: viviendas del área rural, del casco urbano y de la Urbanización Altos de Recetor
	En bienes materiales colectivos: Los daños se presentan principalmente en las vías rurales e intermunicipales
	En bienes de producción: Cultivos de pan coger.
	En bienes ambientales: Cuerpos de agua, bosques, suelos, aire, ecosistemas en general, etc.
Factores que en este caso favorecieron la ocurrencia de los daños:	La deforestación a causa de la quema y tala de bosque primario para la posterior potrerización por parte de la población.
Crisis social:	En algunos casos cuando los movimientos en masas y procesos erosivos han afectado viviendas o cultivos han ocasionado crisis a algunas familias, en otras situaciones han interrumpido la comunicación terrestre hacia las veredas y entre el Municipio y el resto del Departamento. En otros casos por la interrupción vial ocasiona faltas en la disponibilidad



	<p>MODELO ESTÁNDAR DE CONTROL INTERNO MECI SISTEMA DE GESTIÓN DOCUMENTAL</p> <p style="text-align: center;">PLAN</p>	<p style="text-align: center;">ALCALDÍA MUNICIPAL DE RECETOR C A S A N A R E</p>	
DEPENDENCIA	SECRETARIA DE PLANEACION Y OBRAS PUBLICAS	CÓDIGO TRD 120	<p>Código: F-ED-006 Versión: 2 Fecha Actualización: 04- 07-2012 Página 58 de 153</p>

	de alimentos, imposibilidad de acceso a los servicios de salud, educación, administrativos, entre otros.
Desempeño institucional:	La ocurrencia repetitiva año a año de las situaciones de avalancha (flujo torrencial por cauce) deslizamiento de tierra, erosión o remoción en masa o taponamiento de vías hacen que las autoridades municipales no tengan la capacidad de respuesta y tienen que apoyarse en el departamento de Casanare y la Unidad nacional de gestión del riesgo, en aras de mitigar y atender las emergencias que se presenta a causa de esta situación.
Impacto cultural:	Las autoridades ambientales como son el Municipio y Cooperinoquia no tienen capacidad administrativa para el control del deterioro de suelos por causas antrópicas.

CONDICIÓN DE AMENAZA

<p>Descripción del fenómeno amenazante:</p> <p>En el municipio de Recetor , todos los años en la época invernal , se presentan hechos que pueden convertirse en situación de emergencia y desastres dependiendo de su lugar de ocurrencia, estos pueden ser:</p> <p>Avalancha (flujo torrencial por cauce)</p> <p>Deslizamiento de tierra</p> <p>Erosión o remoción en masa</p> <p>Taponamiento de vías</p>




Unidos por nuestro pueblo
Pa`lante Recetoreños...!

www.recetor-casanare.gov.co

3134733470-3134725944

Código postal 856050

contactenos@recetor-casanare.gov.co

	<p>MODELO ESTÁNDAR DE CONTROL INTERNO MECI SISTEMA DE GESTIÓN DOCUMENTAL</p> <p style="text-align: center;">PLAN</p>	<p style="text-align: center;">ALCALDÍA MUNICIPAL DE RECETOR C A S A N A R E</p>	
<p>DEPENDENCIA</p>	<p>SECRETARIA DE PLANEACION Y OBRAS PUBLICAS</p>	<p>CÓDIGO TRD 120</p>	<p>Código: F-ED-006 Versión: 2 Fecha Actualización: 04- 07-2012 Página 59 de 153</p>

<p>Como casos puntuales de la situación de riesgo se encuentran:</p> <p>La Urbanización Altos de Recetor donde las viviendas sufren agrietamientos y pérdida del soporte sobre la ladera.</p> <p>Institución Educativa Fernando Rodríguez</p> <p>Vías terciarias</p> <p>Vía Principal</p>
<p>Identificación de causas del fenómeno amenazante:</p> <p>Deforestación (tala y quema)</p> <p>Mal uso del suelo</p> <p>Precipitación alta</p> <p>Terrenos inestables</p> <p>Desinterés de las autoridades ambientales y municipales por la protección del medio ambiente.</p>
<p>Identificación de factores que favorecen la condición de amenaza:</p> <p>Composición geológica de los suelos</p>
<p>Identificación de actores significativos en la condición de amenaza:</p> <p>Población residente en zonas de riesgo (Zona Urbana y Rurales)</p> <p>Falta de control por la autoridad competente (administración y Cooperinoquia).</p> <p>Un EOT desactualizado.</p>

ELEMENTOS EXPUESTOS Y SU VULNERABILIDAD



PLAN

DEPENDENCIA

SECRETARIA DE PLANEACION Y
OBRAS PUBLICAS

CÓDIGO TRD 120

Código: F-ED-006 Versión: 2
Fecha Actualización: 04- 07-2012
Página 60 de 153

Identificación general:

Incidencia de la localización:

Construcciones (viviendas e infraestructura municipal)

Incidencia de la resistencia:

Construcciones (viviendas e infraestructura municipal) sin cumplimiento de normas de sismo resistencia

Incidencia de las condiciones socio-económica de la población expuesta:

Población del área urbana y rural del Sisbén, red unidos y víctimas del conflicto.

Incidencia de las prácticas culturales:

La tala y quema de bosques para su utilización posterior como tierras de cultivos y ganadería.

Falta de Políticas de gestión del riesgo por parte de las autoridades municipales.

Población y vivienda: (barrios, veredas. sitios, sectores poblados en general.

Estadística de unidades de vivienda amenazadas por deslizamientos, municipio de Recetor

Vereda	Ninguno	Deslizamiento	Inundación	Avalancha	Otros	Total
Los Alpes	14	18	0	3	0	35
San José	8	21	1			30
Magavita Alta	4	8		2		14





PLAN

DEPENDENCIA

SECRETARIA DE PLANEACION Y
OBRAS PUBLICAS

CÓDIGO TRD 120

Código: F-ED-006 Versión: 2
Fecha Actualización: 04- 07-2012
Página 61 de 153

Magavita	1	8				9
Baja						
Vive	9	12	0	0		21
Volcanes	11	12		1		24
Maracagua	10	10				20
Vijúa	21	2		1	0	24
Pueblo Nuevo						0
Cerro Rico	7	2				9
San	7	4				11
San Rafael	16	1	1			18
Sunce	2	4				6
Vijagual	2	7				9
Comogo	7	3				10
Piaguta	3	3				6
Vegón	13	9		4		26
Recetor	11	20	2	3	1	37
Altos de Recetor	5	18		3		26
Totales	151	162	4	17	1	335
Porcentaje	45,07%	48,36%	1,19%	5,07%	0,30%	100,00%

Fuente: Estudio de Identificación de Amenazas del Municipio de Recetor

Infraestructura y bienes económicos y de producción, públicos y privados:

Cultivos

Puentes, hamacas, alcantarillas, muros






PLAN

DEPENDENCIA	SECRETARIA DE PLANEACION Y OBRAS PUBLICAS	CÓDIGO TRD 120	Código: F-ED-006 Versión: 2 Fecha Actualización: 04- 07-2012 Página 62 de 153
-------------	---	----------------	---


Infraestructura educativa	
Construcciones públicas	
Infraestructura de servicios sociales e institucionales:	
Establecimientos educativos.	
Salud	
Bienes ambientales:	
Cuerpos de Agua	
Bosque primario y nativo	
Fuentes abastecedoras de acueductos	
DAÑOS O PÉRDIDAS QUE PUEDEN PRESENTARSE	
Identificación de daños y/o pérdidas:	En las personas: Lesiones (heridas y politraumatismos)
	En bienes materiales particulares: Viviendas Vehículos
	En bienes materiales colectivos: Pérdida de infraestructura por ruptura de las redes de servicios públicos (red de acueductos, red eléctrica, malla vial y en las instalaciones del equipamiento de servicios sociales.



	<p>MODELO ESTÁNDAR DE CONTROL INTERNO MECI SISTEMA DE GESTIÓN DOCUMENTAL</p> <p style="text-align: center;">PLAN</p>	<p style="text-align: center;">ALCALDÍA MUNICIPAL DE RECETOR C A S A N A R E</p>	
<p>DEPENDENCIA</p>	<p>SECRETARIA DE PLANEACION Y OBRAS PUBLICAS</p>	<p>CÓDIGO TRD 120</p>	<p>Código: F-ED-006 Versión: 2 Fecha Actualización: 04- 07-2012 Página 63 de 153</p>

	<p>En bienes de producción: (industrias, establecimientos de comercio, cultivos, pérdida de empleo, etc.).</p> <p>Pérdida de cosechas de cultivos</p>
	<p>En bienes ambientales:</p> <p>Deterioro del bosque primario y rondas protectoras de los ríos y quebradas</p>
<p>Identificación de la crisis social asociada con los daños y/o pérdidas estimados: (descripción de la crisis social que puede presentarse de acuerdo con el tipo y nivel de daños y/o pérdidas descritas).</p> <p>En relación al daño o perdida se produce efectos diferentes en el caso de pérdida de la banca en la malla vial se genera incomunicación para la población de los municipios de Recetor y Chameza, traducido en perdida de productos perecederos que inciden en el sustento diario de las familias. En vivienda los habitantes son más vulnerables por el bajo ingresos económico de las familias lo que implica que recurran al subsidio de las instituciones públicas. En el evento de riesgos masivos se puede generar crisis de atención en salud, dado que el centro de salud no cumple con las condiciones de infraestructura, equipos y recurso humano suficiente para la atención de una emergencia de gran magnitud.</p>	
<p>Identificación de la crisis institucional asociada con crisis social:</p> <p>Teniendo en cuenta la categorización del municipio y que es dependiente del orden nacional y departamental, y que no se cuenta con una política clara para la generación de ingresos que se puedan invertir en la prevención, mitigación y atención de emergencias se cataloga un alto grado de vulnerabilidad dado que siempre se debe recurrir a entidades del orden nacional y departamental para atender las emergencias que se presentan</p>	
<p>DESCRIPCIÓN DE MEDIDAS DE INTERVENCIÓN ANTECEDENTES</p>	



	MODELO ESTÁNDAR DE CONTROL INTERNO MECI SISTEMA DE GESTIÓN DOCUMENTAL PLAN	ALCALDÍA MUNICIPAL DE RECETOR C A S A N A R E	
DEPENDENCIA	SECRETARIA DE PLANEACION Y OBRAS PUBLICAS	CÓDIGO TRD 120	Código: F-ED-006 Versión: 2 Fecha Actualización: 04- 07-2012 Página 64 de 153

En el Esquema de Ordenamiento Territorial – EOT se hizo un diagnóstico sobre identificación y caracterización de amenazas, este instrumento de planificación también determina los usos del suelo, actuales y potenciales y las zonas donde hay conflictos de uso, con estos instrumentos se pretende direccionar desarrollo sostenible y de respeto por la naturaleza; es el primer instrumento donde se introduce la gestión del riesgo en las políticas públicas del Municipio pero en la actualidad se observa una incongruencia en lo relacionado con el uso del suelo, se debe ajustar y priorizar los escenarios de mayor incidencia de riesgo, además se debe articular con plan nacional de gestión del riesgo, el departamental y todos los instrumentos de planificación que existan en el municipio.

ANÁLISIS A FUTURO E IDENTIFICACIÓN DE MEDIDAS DE INTERVENCIÓN DEL ESCENARIO DE RIESGO

En este formulario se consolida la identificación y descripción de todas las posibles alternativas de intervención.

ANÁLISIS FUTURO

Cumplimiento de normas de sismo resistencia en la construcción, de nuevas vivienda, construcciones públicas.

Política para detener las actividades de quema y tala de bosques para uso agrícola o ganadero.

Diseñar obras de mitigación en vías rurales y la vía principal

Reubicación de viviendas en zonas de riesgo

Aplicación de política de protección del medio ambiente.

MEDIDAS DE CONOCIMIENTO DEL RIESGO




Unidos por nuestro pueblo
Pa`lante Recetoreños...!

www.recetor-casanare.gov.co

3134733470-3134725944

Código postal 856050

contactenos@recetor-casanare.gov.co

	<p>MODELO ESTÁNDAR DE CONTROL INTERNO MECI SISTEMA DE GESTIÓN DOCUMENTAL</p> <p style="text-align: center;">PLAN</p>	<p style="text-align: center;">ALCALDÍA MUNICIPAL DE RECETOR C A S A N A R E</p>	
<p>DEPENDENCIA</p>	<p>SECRETARIA DE PLANEACION Y OBRAS PUBLICAS</p>	<p>CÓDIGO TRD 120</p>	<p>Código: F-ED-006 Versión: 2 Fecha Actualización: 04- 07-2012 Página 65 de 153</p>

El Municipio cuenta con dos instrumentos de planeación adecuados para ser utilizados como criterios técnicos de actuación frente a la amenaza de deslizamientos de tierra y erosión o remoción en masa: Esquema de Ordenamiento Territorial y el documento de identificación de amenazas elaborado por la Gobernación de Casanare. Por las condiciones de esta amenaza es posible que las medidas de intervención únicamente puedan definirse como actitudes de la población y las autoridades a futuro tales como ubicación adecuada de viviendas y el cumplimiento de normas de sismo resistencia en su construcción, detención de las actividades de quema y tala de bosques para uso agrícola o ganadero de suelos en zonas de conflicto de uso, construcción de obras de infraestructura, principalmente vías rurales previa la obtención de sus correspondientes licencias ambientales y la ejecución de actividades de mitigación de los impactos negativos, construcción de obras de infraestructura dando cumplimiento estricto a las normas de sismo resistencia.

El Municipio y Coorporinoquia como autoridades ambientales con el apoyo de la Policía deben prohibir la explotación maderera o la deforestación de las rondas de los ríos y quebradas para prevenir procesos erosivos como los que ya existen. La utilización de nuevas tierras con conflicto de uso para agricultura y ganadería también debe ser controlada a futuro.

<p>Estudios de análisis del riesgo:</p>	<p>Sistemas de monitoreo:</p>
<p>Determinar cómo ha sido el comportamiento del nivel freático de los ecosistemas de la región.</p>	<p>Monitorear las zonas y/o puntos de importancia ambiental (soporte de agua, flora y fauna)</p>
<p>Medidas especiales para la comunicación del riesgo:</p>	<p>a) Divulgación de plegables con información sobre el riesgo, causas, consecuencias y acciones para contrarrestarlas.</p>

MEDIDAS DE MITIGACIÓN DEL RIESGO (Riesgo actual)



PLAN

DEPENDENCIA


SECRETARIA DE PLANEACION Y
OBRAS PUBLICAS

CÓDIGO TRD 120

Código: F-ED-006 Versión: 2
Fecha Actualización: 04- 07-2012
Página 66 de 153


	Medidas Estructurales	Medidas no estructurales
Medidas de reducción de la amenaza:	No identificadas	No identificadas
3 Medidas de reducción de la vulnerabilidad:	Control exhaustivo a las áreas agropecuarias para evitar la ampliación de la frontera agrícola inadecuada a áreas de importancia ambiental.	Verificar el estricto cumplimiento de las disposiciones legales contenidos en los artículos 43, 122 y 124 del decreto 1541 de 1978.
MEDIDAS DE PREVENCIÓN DEL RIESGO (Riesgo futuro)		
	Medidas Estructurales	Medidas no estructurales
Medidas de reducción de la amenaza:	No identificadas	No identificadas
. Medidas de reducción de la vulnerabilidad:	No identificadas	No identificadas
Medidas de efecto conjunto sobre amenaza y vulnerabilidad		



	<p>MODELO ESTÁNDAR DE CONTROL INTERNO MECI SISTEMA DE GESTIÓN DOCUMENTAL</p> <p style="text-align: center;">PLAN</p>	<p style="text-align: center;">ALCALDÍA MUNICIPAL DE RECETOR C A S A N A R E</p>	
DEPENDENCIA	SECRETARIA DE PLANEACION Y OBRAS PUBLICAS	CÓDIGO TRD 120	<p>Código: F-ED-006 Versión: 2 Fecha Actualización: 04- 07-2012 Página 67 de 153</p>

	No identificadas	No identificadas
MEDIDAS DE PROTECCIÓN FINANCIERA		
<p>Aseguramiento de las tierras, bienes fiscales y propiedades privadas por medio de pólizas de manera individual y colectiva.</p> <p>Creación de la subcuenta protección financiera.</p>		
MEDIDAS DE PREPARACIÓN PARA LA RESPUESTA		
<p>Preparación para la respuesta: formulación e implementación de la estrategia de respuesta a emergencias y protocolo de actuaciones</p> <p>Sistemas de alerta: red de vigías encargados de monitorear los comportamientos de las áreas de riesgo.</p> <p>Capacitación: formación del recurso humano en temas diferentes a servicios de respuesta que influyan de manera efectiva en la capacidad de las personas para desempeñarse en casos de emergencias.</p> <p>Equipamiento: adquisición de herramientas e instrumentos especializados requeridos para la ejecución de los servicios de respuesta. (entregados a los organismos operativos).</p> <p>Sitios seguros, alberges y centros de reserva: disposición de alimentos, sábanas, frazadas y materiales de construcción para la recuperación.</p> <p>Entrenamiento: Capacitación en el mantenimiento y construcción de infraestructura para la atención de emergencias.</p>		
<p>Medidas de Preparación para</p>	<p>Conformación del grupo EDAN</p> <p>Formulación Del plan específico para la recuperación enmarcado en la ley 1523 de 2012</p>	



	<p>MODELO ESTÁNDAR DE CONTROL INTERNO MECI SISTEMA DE GESTIÓN DOCUMENTAL</p> <p style="text-align: center;">PLAN</p>	<p style="text-align: center;">ALCALDÍA MUNICIPAL DE RECETOR C A S A N A R E</p>	
<p>DEPENDENCIA</p>	<p>SECRETARIA DE PLANEACION Y OBRAS PUBLICAS</p>	<p>CÓDIGO TRD 120</p>	<p>Código: F-ED-006 Versión: 2 Fecha Actualización: 04- 07-2012 Página 68 de 153</p>

La recuperación:	Adquisición de equipos y materiales para la atención de emergencias.
-------------------------	--

OBSERVACIONES Y LIMITACIONES DEL DOCUMENTO
<p>Esquema de Ordenamiento Territorial del Municipio de Recetor</p> <p>Comandante y miembros del Cuerpo de Bomberos Voluntarios del Municipio de Recetor.</p> <p>Coordinador del Consejo Municipal de Gestión del Riesgo de Desastres de recetor.</p> <p>Página web: Instituto de Hidrología, Meteorología y Estudios Ambientales de Colombia.</p>

FUENTES DE INFORMACIÓN
<p>Esquema de Ordenamiento Territorial del Municipio,</p> <p>Estudio de identificación de amenazas del Municipio de Recetor, 2005, Departamento de Casanare</p> <p>Plan de Gestión del Riesgo de Coorporinoquia</p>

8.2 Caracterización de escenarios de riesgo por Incendios forestales en el área rural e Incendios en estaciones informales de venta de combustible, Incendios estructurales en el casco urbano y en el área rural

DESCRIPCIÓN DE SITUACIONES DE DESASTRE O EMERGENCIA ANTECEDENTES	
Situación No. 1	La amenaza por incendios forestales se origina por las costumbres de sus habitantes las cuales talán bosque primario con fines agrícolas y posteriormente pastoreo de ganado. Unos pocos días antes de que



PLAN

DEPENDENCIA	SECRETARIA DE PLANEACION Y OBRAS PUBLICAS	CÓDIGO TRD 120	Código: F-ED-006 Versión: 2 Fecha Actualización: 04- 07-2012 Página 69 de 153
-------------	---	----------------	---

	<p>comience la temporada de lluviosa el bosque talado es quemado corriéndose el riesgo de quemarse más área de bosque del planificado destruyendo de esta forma fauna y flora silvestre disminuyendo además la producción de oxígeno.</p> <p>El municipio de Recetor tiene una vulnerabilidad alta a la ocurrencia de incendios forestales debido a su abundante capa vegetal, a la inclinación de su zona de montaña y principalmente a las prácticas culturales de quema de bosques y maleza para establecer zonas de potrero o agrícolas.</p> <p>La amenaza está presente en toda el área del Municipio y se repite año a año de manera sin control de las autoridades, principalmente debido a la dificultad de acceso a las zonas y para imponer sanciones.</p> <p>A excepción de los lugares donde se expende combustible y gas sin cumplir con normas de seguridad, no se evidencia en el Municipio riesgo de incendios estructurales</p>
Fecha: (fecha o periodo de ocurrencia) Febrero de 2010 Incendio Forestal en la Vereda San Rafael	Fenómeno(s) asociado con la situación: Se quemaron más de 15 hectáreas de bosques nativos. Los fenómenos relacionados con los eventos de incendio son la deforestación, la erosión, pérdida de capa vegetal, deterioro ambiental y potrerización.





PLAN

DEPENDENCIA

SECRETARIA DE PLANEACION Y
OBRAS PUBLICAS

CÓDIGO TRD 120

Código: F-ED-006 Versión: 2
Fecha Actualización: 04- 07-2012
Página 70 de 153

Como los incendios forestales tienen una relación directa con las actividades de deforestación a continuación se relacionan algunas situaciones con su ubicación geográfica:

TIPO DE AMENAZA	COORDENADAS		LOCALIZACION	AREA	FORMACION	PENDIENTE
Deforestación	X:1.068.238	Y:1.141.827	Vereda Vijagual, cerca Escuela Antonio Nariño		Ksc	30-50°
Deforestación	X:1.069.960	Y:1.145.203	Deforestación rivera quebrada Agua buena		Ksc	50-70°
Deforestación	X:1.066.844	Y:1.141.464	Casa Ricardo Vallejo		Ksc	50-70°

Fuente: Estudio de zonificación de amenazas en el Municipio de Recetor

Factores que favorecieron la ocurrencia del fenómeno:

Prácticas culturales de renovación de praderas y de tala y quema de bosques para ser utilizadas en la ganadería y en algunos casos con siembra de cultivos de pan coger.

Abundante capa vegetal e inclinación de su zona de montaña.





PLAN

DEPENDENCIA	SECRETARIA DE PLANEACION Y OBRAS PUBLICAS	CÓDIGO TRD 120	Código: F-ED-006 Versión: 2 Fecha Actualización: 04- 07-2012 Página 71 de 153
-------------	---	----------------	---

Actores involucrados en las causas del fenómeno:

Los actores involucrados en los fenómenos son principalmente los habitantes del área rural quienes como prácticas culturales queman bosques para adecuación de terrenos ganaderos o agrícolas.

También son actores las entidades ambientales quienes no controlan las prácticas mencionadas.

Daños y pérdidas presentadas: (describir de manera cuantitativa o cualitativa)	En las personas: (muertos, lesionados, discapacitados,, trauma psicológico, etc.) No disponible
	En bienes materiales particulares: No disponible.
	En bienes materiales colectivos: No disponible.
	En bienes de producción: No disponible.
	En bienes ambientales: Los riesgos de la tala y quema de bosques son en sí un riesgo para la conservación del medio ambiente. Uno de los efectos directos es la exposición de los suelos a fenómenos como la lluvia y el viento y eventualmente se hacen susceptibles a fenómenos como la sismicidad, otro efecto es la contaminación ambiental con los gases productos de la incineración del material orgánico.





PLAN

DEPENDENCIA


SECRETARIA DE PLANEACION Y
OBRAS PUBLICAS

CÓDIGO TRD 120

Código: F-ED-006 Versión: 2
Fecha Actualización: 04- 07-2012
Página 72 de 153

	<p>Además de lo mencionado los incendios provocados anualmente son eventos que pueden degenerar en conflagraciones incontroladas por parte de quienes las provocan y afectar más áreas de las planeadas.</p>
<p>Factores que en este caso favorecieron la ocurrencia de los daños: (identificar factores físicos, sociales, económicos e institucionales independientes al fenómeno, que incidieron de manera relevante en el nivel y tipo de daños y pérdidas presentadas)</p>	<p>Incremento de temperaturas: se crean condiciones de precalentamiento del material combustible vegetal, cualquier fuente de ignición puede crear un incendio.</p> <p>Fuertes vientos: La velocidad de los vientos en las áreas de piedemonte acelera la propagación de los incendios, incrementando así el poder destructor del fuego.</p> <p>Los veranos intensos resecan los suelos y tanto los pastos como los arbustos y árboles se secan y se convierten en material inflamable donde fácilmente se genera y propaga el fuego.</p> <p>La contaminación por basuras abandonadas</p> <p>La explotación de terrenos por parte del hombre para el establecimiento de cultivos y zonas de ganadería.</p> <p>El cambio climático (calentamiento global), ha evidenciado que los veranos son más intensos y más extensos aumentando la fragilidad de la cobertura vegetal para ser susceptible a un incendio.</p>
<p>Crisis social: (identificar en general la situación vivida por las personas afectadas, en cuanto a la necesidad inmediata de ayuda en</p>	<p>Los incendios forestales no son relacionados con crisis social ya que la mayor parte de los incendios son controlados.</p>



	<p>MODELO ESTÁNDAR DE CONTROL INTERNO MECI SISTEMA DE GESTIÓN DOCUMENTAL</p> <p style="text-align: center;">PLAN</p>	<p style="text-align: center;">ALCALDÍA MUNICIPAL DE RECETOR C A S A N A R E</p>	
<p>DEPENDENCIA</p>	<p>SECRETARIA DE PLANEACION Y OBRAS PUBLICAS</p>	<p>CÓDIGO TRD 120</p>	<p>Código: F-ED-006 Versión: 2 Fecha Actualización: 04- 07-2012 Página 73 de 153</p>

<p>alimento. albergue. salud, etc.)</p>	<p>Cuando los incendios son no intencionales o se consideran incontrolados se tiene el riesgo de pérdida de cultivos principalmente.</p>
<p>Desempeño institucional: (identificar en general la eficiencia y eficacia de las instituciones públicas y privadas que intervinieron o debieron intervenir durante la situación en operaciones de respuesta y en la posterior rehabilitación y reconstrucción, etc.)</p>	<p>En general las autoridades municipales, de policía y ambientales, intervienen de forma muy precaria tanto en las actividades de control previo a los incendios como en acciones posteriores.</p> <p>Las autoridades municipales y de policía tienen una muy baja capacidad de control de las situaciones sociales que pueden causar incendios forestales lo mismo que para establecer consecuencias y menos aún para controlar a las personas que provocan las situaciones.</p>
<p>Impacto cultural: (identificar algún tipo de cambio cultural: en la relación de las personas con su entorno, en las políticas públicas. etc. que se haya dado a raíz de esta situación de emergencia.)</p>	<p>El Municipio y las entidades encargadas del medio ambiente han clasificado la tala y quema de bosques como actividades prohibidas las cuales pueden ser castigadas.</p> <p>Al Municipio y a las autoridades ambientales les es difícil el control de los incendios forestales provocados intencionalmente con el fin de deforestar, debido a la falta de recursos y capacidad operativa.</p>

CONDICION DE AMENAZA




Unidos por nuestro pueblo
Pa`lante Recetoreños...!

www.recetor-casanare.gov.co

3134733470-3134725944

Código postal 856050

contactenos@recetor-casanare.gov.co

	<p>MODELO ESTÁNDAR DE CONTROL INTERNO MECI SISTEMA DE GESTIÓN DOCUMENTAL</p> <p style="text-align: center;">PLAN</p>	<p style="text-align: center;">ALCALDÍA MUNICIPAL DE RECETOR C A S A N A R E</p>	
<p>DEPENDENCIA</p>	<p>SECRETARIA DE PLANEACION Y OBRAS PUBLICAS</p>	<p>CÓDIGO TRD 120</p>	<p>Código: F-ED-006 Versión: 2 Fecha Actualización: 04- 07-2012 Página 74 de 153</p>

Descripción del fenómeno amenazante: En épocas de veranos prolongados en las cuales los pastos, bosques se encuentran muy secos, se generan incendios forestales por causas directas e indirectas del hombre y en ocasiones por acción de la misma naturaleza, presentándose rápida propagación del fuego en las montañas y bosques del Municipio.

Los incendios forestales en general producen alto impacto ambiental, social y económico, repercutiendo negativamente en el proceso de desarrollo de la región.

Identificación de causas del fenómeno amenazante:

Quemas intencionales por parte del hombre realizadas para el establecimiento de cultivos, pastos o para limpieza de terrenos, las cuales en muchas ocasiones se salen de control presentándose grandes incendios que afectan de manera grave la fauna y la flora de la región, incluso en ocasiones los mismos bienes de los habitantes cercanos.

Elementos de desecho abandonados en las orillas de las vías tales como vidrios y metales de diversa índole que con acción del sol terminan en incendios que gracias a las sequias de los terrenos se propagan rápidamente y causan notorios daños. En muchas ocasiones la caída de descargas eléctricas sobre árboles secos o zonas de montaña, se conviertan en material inflamable que desencadena incendios.


Identificación de factores que favorecen la condición de amenaza:

Incremento de temperaturas: se crean condiciones de precalentamiento del material combustible vegetal, cualquier fuente de ignición puede crear un incendio.

Fuertes vientos: La velocidad de los vientos en las áreas de piedemonte acelera la propagación de los incendios, incrementando así el poder destructor del fuego.

Los veranos intensos resecan los suelos y tanto los pastos como los arbustos y árboles se secan y se convierten en material inflamable donde fácilmente se genera y propaga el fuego.



	<p>MODELO ESTÁNDAR DE CONTROL INTERNO MECI SISTEMA DE GESTIÓN DOCUMENTAL</p> <p style="text-align: center;">PLAN</p>	<p style="text-align: center;">ALCALDÍA MUNICIPAL DE RECETOR C A S A N A R E</p>	
<p>DEPENDENCIA</p>	<p>SECRETARIA DE PLANEACION Y OBRAS PUBLICAS</p>	<p>CÓDIGO TRD 120</p>	<p>Código: F-ED-006 Versión: 2 Fecha Actualización: 04- 07-2012 Página 75 de 153</p>

La contaminación por basuras abandonadas en lugares de montaña o a orillas de las vías en pastos secos.

La explotación de terrenos por parte del hombre para el establecimiento de cultivos y zonas de ganadería.

El cambio climático (calentamiento global), ha evidenciado que los veranos son más intensos y más extensos aumentando la fragilidad de la cobertura vegetal para ser susceptible a un incendio.

Identificación de actores significativos en la condición de amenaza:

Incide ampliamente en el incremento de la condición de amenaza los ciudadanos que de manera irresponsable crean condiciones favorables para la propagación del fuego, los que realizan preparación de suelos a través de la utilización del fuego y aquellos que utilizan el fuego como elemento reductor de basura. Del mismo modo se requiere más acción directa por la autoridad ambiental para las acciones de seguimiento que conduzcan a identificar y judicializar a las personas que causan daño ambiental a través de la generación de incendios forestales.

ELEMENTOS EXPUESTOS Y SU VULNERABILIDAD

Incidencia de la localización: Las viviendas ubicadas en el área rural donde se realizan quemas están propensas al riesgo por incendio forestal. Las viviendas del casco urbano cercanas a los sitios de expendio de combustibles están en riesgo de incendios.

Incidencia de la resistencia: Los cultivos, fincas y bienes rurales que se encuentran en cercanías a caños, cuerpos de agua cuentan con un menor riesgo por encontrarse en zonas donde la vegetación es más verde y por ende menos inflamable y porque el mismo cuerpo de agua se convierte en una barrera natural que impide la propagación del fuego. En el caso de bienes ubicados en lugares abiertos alejados de áreas húmedas, con mayor predisposición a la sequedad de pastos y terrenos, el riesgo de incendios es mayor. En las áreas de montaña los vientos son rápidos y cambiantes, ello afectara directamente las acciones operativas por las variantes de





Unidos por nuestro pueblo
Pa`lante Recetoreños...!

www.recetor-casanare.gov.co

3134733470-3134725944

Código postal 856050

contactenos@recetor-casanare.gov.co

	MODELO ESTÁNDAR DE CONTROL INTERNO MECI SISTEMA DE GESTIÓN DOCUMENTAL PLAN		
DEPENDENCIA	SECRETARIA DE PLANEACION Y OBRAS PUBLICAS	CÓDIGO TRD 120	Código: F-ED-006 Versión: 2 Fecha Actualización: 04- 07-2012 Página 76 de 153

dirección del fuego así como la rápida propagación, los vientos presentes en las áreas de montaña resecan rápidamente el material combustible vegetal y ello significará condiciones ideales para el fuego.

Incidencia de las condiciones socio-económica de la población expuesta:

La población afectada en su mayoría son campesinos de estrato uno y dos, lo cual hace más grave la situación en caso de pérdidas materiales, ya que por su condición socioeconómica es difícil recuperar en corto plazo las pérdidas ocasionadas por este fenómeno.

Incidencia de las prácticas culturales:

Las prácticas culturales de las zonas rurales se enmarcan básicamente en trabajo agropecuario. La quema para preparación de cultivos como practica ancestral lastimosamente es la principal causante de incendios forestales de grandes proporciones, aunado a ello la no aplicación de medidas preventivas que se realizaban con ellas y que son conocidas como la preparación del conuco, ello incluía la realización de rondas protectoras con guardarrayas, la tenencia de agua y personal de la comunidad para el control de fuego si este se propagaba, así como el encendido en horas de la noche cuando existían bajos vientos en el sector a quemar.

Población y vivienda: (barrios, veredas, sitios, sectores poblados en general.

Toda la población del área rural del Municipio está expuesta.

Infraestructura y bienes económicos y de producción, públicos y privados:

Las zonas vulnerables al fuego y a la propagación del mismo son casi la totalidad del territorio rural del municipio, pues sus amplias montañas se encuentran poblados de pastos y vegetación; los bienes que pueden sufrir daños a causa de incendios forestales son las viviendas e infraestructuras de fincas, los cultivos, los ganados y en general la flora y la fauna del territorio.

Infraestructura de servicios sociales e institucionales:



Unidos por nuestro pueblo
Pa`lante Recetoreños...!

www.recetor-casanare.gov.co

3134733470-3134725944

Código postal 856050

contactenos@recetor-casanare.gov.co



PLAN

DEPENDENCIA

SECRETARIA DE PLANEACION Y
OBRAS PUBLICAS

CÓDIGO TRD 120

Código: F-ED-006 Versión: 2
Fecha Actualización: 04- 07-2012
Página 77 de 153

Todas las instituciones educativas del área rural en campos abierto se encuentran en situación de riesgo de incendio;

La subestación eléctrica

Bienes ambientales: (cuerpos de agua. bosques. suelos, aire, ecosistemas en general. etc.)

El Esquema de Ordenamiento Territorial zonifica el riesgo de incendio forestal basado en el tipo de cobertura vegetal del Municipio y le establece una gradación, por lo tanto considera que el riesgo existe en la mayor parte del área rural.

DAÑOS O PÉRDIDAS QUE PUEDEN PRESENTARSE

Identificación de daños y/o pérdidas: (descripción cuantitativa o cualitativa del tipo y nivel de daños y/o pérdidas que se pueden presentar de

Acuerdo con las condiciones de amenaza y vulnerabilidad descritas para los elementos expuestos)

En las personas: Se puede presentar muertes o lesiones por quemaduras, asfixia por acumulación de humos y gases en las viviendas afectadas por incendios.

En bienes materiales particulares: viviendas. Vehículos. En seres domésticos. etc.

En bienes materiales colectivos:


Infraestructura educación, servicios públicos. etc.

En bienes de producción: Cultivos y ganadería

En bienes ambientales:

Los bosques y áreas declaradas como zonas de reserva natural son los más vulnerables a sufrir daños en caso de incendios forestales no solo por exposición y extensión sino por su ubicación con



	MODELO ESTÁNDAR DE CONTROL INTERNO MECI SISTEMA DE GESTIÓN DOCUMENTAL PLAN	ALCALDÍA MUNICIPAL DE RECETOR C A S A N A R E
DEPENDENCIA	SECRETARIA DE PLANEACION Y OBRAS PUBLICAS	CÓDIGO TRD 120 Código: F-ED-006 Versión: 2 Fecha Actualización: 04- 07-2012 Página 78 de 153

	<p>difícil acceso. En general cualquier incendio afecta de manera grave y directa a los ecosistemas con daños irreversibles.</p>
--	--

Identificación de la crisis social asociada con los daños y/o pérdidas estimados:

Desabastecimiento en el mercado de los productos agrícolas que son proveídos por campesinos del sector rural; situaciones de crisis económica y afectación del mínimo vital de las personas que sufran pérdidas materiales considerables.

Identificación de la crisis institucional asociada con crisis social:

Crisis generada por déficit de recursos necesarios para la ejecución de proyectos de restablecimiento y de reubicación socioeconómica de personas afectadas quienes más allá de la ayuda prioritaria demandan soluciones definitivas de vivienda, empleo, educación, servicios públicos y demás a cargo del Estado.

DESCRIPCIÓN DE MEDIDAS DE INTERVENCIÓN ANTECEDENTES

Se creó el cuerpo de bomberos voluntarios del Municipio de Recetor-Casanare en el año 2006.

Durante las vigencias pasadas y durante la presente vigencia se han suscrito convenios de cooperación con el cuerpo de bomberos voluntarios con el objetivo de aunar esfuerzos tendientes a garantizar la prestación del servicio bomberil y la atención y prevención de emergencias en este sector.

A nivel particular, los habitantes del sector rural realizan obras artesanales en sus fincas y terrenos con el objetivo de prevenir la generación y proliferación de incendios denominados contrafuegos o quemas controlados.

ANALISIS A FUTURO



Unidos por nuestro pueblo
Pa`lante Recetoreños...!

www.recetor-casanare.gov.co

3134733470-3134725944

Código postal 856050

contactenos@recetor-casanare.gov.co



PLAN

DEPENDENCIA

SECRETARIA DE PLANEACION Y
OBRAS PUBLICAS

CÓDIGO TRD 120

Código: F-ED-006 Versión: 2
Fecha Actualización: 04- 07-2012
Página 79 de 153

Los incendios forestales pasarían de ser una constante ecológica natural, para convertirse en una variable fundamental en la ecuación del calentamiento global, y que el exceso de incendios forestales, motivado por la mano del hombre, podría estar implicado como una variable de primer orden en la aceleración del proceso del calentamiento global.

La concientización a través de la capacitación de la población frente a las actividades peligrosas (botar vidrios o metales en áreas de pastos secos; botar colillas de cigarrillos; realizar fogatas y no extinguirlas adecuadamente; realizar quemas de pastos para establecimiento de cultivos o pastos) se podría lograr la reducción de incendios generados por estas causas. La formación e instrucción de las personas que se dedican a la agricultura y la ganadería en relación con la manera en que deben realizar las quemas controladas y en cómo pueden prevenir la propagación de fuegos realizando obras artesanales como los conocidos cortafuegos puede no solo reducir las posibilidades de que se cause un incendio por estas razones y además también se logre un más rápida y eficaz extinción del mismo en el evento en que se hubiere causado.

MEDIDAS DE CONOCIMIENTO DEL RIESGO

Estudios de análisis de riesgo

Sistemas de monitoreo

Estudio de amenaza, vulnerabilidad y riesgo por incendios forestales

Creación de la red de vigías rurales son quienes tendrán la misión de informar de manera inmediata la presencia de eventos.

Medidas especiales para la comunicación del riesgo.

Información por medios radiales y locales a la comunidad en general el estado del tiempo.

Talleres a la comunidad sobre la prevención de incendios forestales

Divulgación a la comunidad en general de la estrategia de respuesta y los protocolos de actuación.





PLAN

DEPENDENCIA

SECRETARIA DE PLANEACION Y
OBRAS PUBLICAS

CÓDIGO TRD 120

Código: F-ED-006 Versión: 2
Fecha Actualización: 04- 07-2012
Página 80 de 153

MEDIDAS DE MITIGACIÓN DEL RIESGO (Riesgo actual)

	Medidas Estructurales	Medidas no estructurales
Medidas de reducción de la amenaza:	Reforestar las zonas más vulnerables a eventos de incendios con especies nativas y que soporten el cambio climático.	Definir áreas ambientales estratégicas donde no se permitan actividades humanas.
Medidas de reducción de la vulnerabilidad:	Dotación Kit básico para la atención de incendios forestales al organismo de socorro.	Implementar medidas para que adopten quemas controladas,
Medidas de efecto conjunto sobre amenaza y vulnerabilidad	No se identifica	No se identifica

Otras medidas:

MEDIDAS DE PREVENCIÓN DEL RIESGO (Riesgo futuro)

	Medidas Estructurales	Medidas no estructurales
--	------------------------------	---------------------------------





PLAN

DEPENDENCIA	SECRETARIA DE PLANEACION Y OBRAS PUBLICAS	CÓDIGO TRD 120	Código: F-ED-006 Versión: 2 Fecha Actualización: 04- 07-2012 Página 81 de 153
-------------	---	----------------	---

Medidas de reducción de la amenaza:	No se identifica	No se identifica
Medidas de reducción de la vulnerabilidad:	No se identifica	Destinación de recursos para pago de servicios ambientales Fortalecer e implementar educación ambiental
Medidas de efecto conjunto sobre amenaza y vulnerabilidad	No se identifican	No se identifican

Otras medidas: No se identifican

MEDIDAS DE PROTECCIÓN FINANCIERA

a). Aseguramiento de las tierras, bienes fiscales y propiedades privadas por medio de pólizas de manera individual y colectiva.

b). Creación de la subcuenta protección financiera



MEDIDAS DE PREPARACIÓN PARA LA RESPUESTA

Preparación para la coordinación: Formulación e implementación de la estrategia de respuesta a emergencias y protocolo de actuación por incendios forestales.

Sistemas de alarma: Implementación de red de vigías rurales y réplica de la información a la comunidad.

Accesibilidad: Adquisición de vehículo motorizado para el transporte terrestre para el organismo de socorro.



	MODELO ESTÁNDAR DE CONTROL INTERNO MECI SISTEMA DE GESTIÓN DOCUMENTAL PLAN	
DEPENDENCIA	SECRETARIA DE PLANEACION Y OBRAS PUBLICAS	CÓDIGO TRD 120 Código: F-ED-006 Versión: 2 Fecha Actualización: 04- 07-2012 Página 82 de 153

Capacitación: Talleres de orientación técnico para el fortalecimiento del CMGR

Equipamiento: trajes adecuados de aislamiento del fuego, equipos de operación y ejecución de labores de extinción del fuego.

Albergues y centros de reserva: Construcción y/o adecuación de sitios para albergues.

Entrenamiento: Realizar Jornadas de entrenamiento dirigidos a los miembros del cuerpo de bomberos del municipio de recetor.

OBSERVACIONES Y LIMITACIONES DEL DOCUMENTO

-Comandante del Cuerpo de Bomberos Voluntarios del Municipio de Recetor

- Secretario General y de Gobierno Municipal.

8.3 Caracterización de escenario de riesgo por desplazamiento forzado de población, marcha campesina, protesta civil, ataque o toma armada a la población, atentado terrorista urbano o rural, voladuras de puentes viales, paro armado.

Situación No. 1	<p>El Municipio de Recetor fue afectado de forma directa por la situación de violencia que vivió el País. Durante el periodo 2001 - 2004 se presentaron desplazamiento forzado de población, ataques a las fuerzas armadas y a las instituciones, atentados asesinatos selectivos y desapariciones forzadas, torturas y amenazas, entre otras situaciones.</p> <p>La situación de orden público en el Municipio de Recetor se identifica aún hoy como una las amenazas a la que está expuesta la población, principalmente por la situación estratégica del Municipio como corredor vial entre Boyacá, Casanare y Arauca para los grupos violentos, por la situación de aislamiento de vías principales y dificultades topográficas que facilitan el</p>
-----------------	--



PLAN

DEPENDENCIA


SECRETARIA DE PLANEACION Y
OBRAS PUBLICAS

CÓDIGO TRD 120

Código: F-ED-006 Versión: 2
Fecha Actualización: 04- 07-2012
Página **83** de **153**

	<p>accionar de actores armados principalmente FARC, ELN y en su momento los grupos paramilitares. En la actualidad se han identificado pequeños reductos de estos grupos en el área del Municipio situación que amerita en el presente la consideración de la amenaza.</p>
<p>Fecha: (fecha o periodo de ocurrencia)</p> <p>Hacia el año 1988</p> <p>Años 2002, 2003 y 2004</p>	<p>Fenómeno(s) asociado con la situación: (mención del o los eventos en concreto, inundación, sismo, otros)</p> <p>Llegaron al Municipio de Recetor los Frentes 56 y 38 de las Farc, además del ELN con el frente José David Suarez. En el 2001 también hicieron presencia grupos paramilitares.</p> <p>La mayor parte de los habitantes del Municipio fueron obligados a desplazarse por causa de los enfrentamientos entre la guerrilla y los paramilitares, salieron de Recetor alrededor de alrededor de 1.230 personas que representaban el 95% de la totalidad de la población, convirtiendo a Recetor en uno de los Municipios de mayor expulsión en proporción a su población (240 familias) que llegaron a Yopal, Pajarito y Sogamoso (Boyacá).</p> <p>Durante el periodo analizado se presumen que los paramilitares asesinaron o desaparecieron un total de 60 personas.</p> <p>Se presentó un hostigamiento a la fuerza pública que dejó un Policía muerto, situación que evidencia que aún subsisten reductos de los grupos guerrilleros.</p> <p>En el segundo semestre del año 2012, en la vía Recetor - San Benito, se informó de una Mina Antipersona – MAP, ubicada por informe de la comunidad.</p>



	MODELO ESTÁNDAR DE CONTROL INTERNO MECI SISTEMA DE GESTIÓN DOCUMENTAL PLAN	ALCALDÍA MUNICIPAL DE RECETOR C A S A N A R E	
DEPENDENCIA	SECRETARIA DE PLANEACION Y OBRAS PUBLICAS	CÓDIGO TRD 120	Código: F-ED-006 Versión: 2 Fecha Actualización: 04- 07-2012 Página 84 de 153

El 28 de Marzo año 2012	El 28 de Marzo año 2012 se presentó un hostigamiento a la fuerza pública la cual deja como resultado un policía muerto y otro herido, se presume que un guerrillero resultó herido.
En 2012	Se presentó un caso de siembra de MAP (Minas antipersona) situación que se presentó en la vía Recetor - San Benito.

Factores que favorecieron la ocurrencia del fenómeno: (detallar lo mejor posible cuando se trata de fenómenos que no son eminentemente naturales o sea del tipo socio-natural y en el caso de eventos de origen humano no intencional. Citar la recurrencia de fenómenos similares, si la hay)

Recetor se encuentra estratégicamente ubicada dentro de los corredores de movilidad de FARC Y ELN entre Boyacá, Casanare y Arauca, presenta una topografía y condiciones de montaña aptas ya que facilita su movilidad e impide su persecución por parte de las autoridades.

El dominio del territorio del Municipio fue disputado entre grupos guerrilleros de las FARC y el ELN y los paramilitares, sin embargo aún se conservan reductos de los grupos guerrilleros.

El Municipio de Recetor tiene una relativa falta de comunicación y acceso facilitando el accionar de los grupos violentos.

La escasa presencia institucional, particularmente de la fuerza pública y las condiciones de pobreza facilitaron que grupos como las FARC y el ELN pudieran penetrar la estructura social. En el 2002 la Gobernación de Casanare ordenó el traslado del despacho Municipal hacia la Ciudad de Bogotá, quedando la población Civil completamente a merced de los actores del conflicto sin protección de los entes de representativos del estado.

La escasa presencia institucional y las condiciones de pobreza facilitaron que grupos como las FARC y el ELN pudieran penetrar la estructura social.



Unidos por nuestro pueblo
Pa`lante Recetoreños...!

www.recetor-casanare.gov.co

3134733470-3134725944

Código postal 856050

contactenos@recetor-casanare.gov.co



PLAN

DEPENDENCIA

SECRETARIA DE PLANEACION Y
OBRAS PUBLICAS

CÓDIGO TRD 120

Código: F-ED-006 Versión: 2
Fecha Actualización: 04- 07-2012
Página 85 de 153

Actores involucrados en las causas del fenómeno: (identificar actores sociales, económicos, institucionales relacionados con las causas descritas en el punto anterior)

Las FARC, ELN, paramilitares de la ACC, fuerza pública (Ejército y Policía Nacional)

Daños y pérdidas presentadas:

(describir de manera cuantitativa o cualitativa)

En las personas: (muertos, lesionados, discapacitados,, trauma psicológico, etc.)

El 29 de abril de 1995 en la Vereda Los Alpes de Recetor, murieron 3 soldados del Batallón de Contraguerrilla Héroes de Paya. En los mismos enfrentamientos, resultaron heridos 6 militares.

A mediados del año 2001 los servidores públicos del Municipio en su totalidad abandonaron el Municipio al ser amenazados por las FARC

Los grupos paramilitares entre 2002 y 2004 inician la táctica de rompimiento de las “redes de apoyo” llevando a cabo un total de 30 desapariciones y otro tanto de homicidios selectivos y amenazas.

Los pobladores de Recetor fueron obligados a desplazarse por causa de los enfrentamientos entre la guerrilla y los paramilitares, salieron de Recetor alrededor de alrededor de 1.230 personas que representaban el 95% de la totalidad de la población.

En el año 2012 por un ataque del ELN se perdió la vida de un agente de la Policía y otro fue herido.

Fue recurrente el uso de minas antipersona – MAP.

Se reportaron 38 personas desaparecidas

Se estima un total de otros 35 homicidios selectivos sin confirmar.

Se creó una falta de institucionalidad por el desplazamiento de la totalidad de los funcionarios del Municipio.





PLAN

DEPENDENCIA	SECRETARIA DE PLANEACION Y OBRAS PUBLICAS	CÓDIGO TRD 120	Código: F-ED-006 Versión: 2 Fecha Actualización: 04- 07-2012 Página 86 de 153
-------------	---	----------------	---

	<p>En bienes materiales particulares: (viviendas, vehículos, enseres domésticos, etc.)</p> <p>Robo de vehículos</p>
	<p>En bienes materiales colectivos: (infraestructura de salud, educación, servicios públicos, etc.)</p> <p>El casco urbano del Municipio de fue atacado en diferentes ocasiones por guerrilleros y el Palacio Municipal fue destruido.</p>
	<p>En bienes de producción: (industrias, establecimientos de comercio, cultivos, pérdida de empleos, etc.)</p>
	<p>En bienes ambientales: (cuerpos de agua, bosques, suelos, aire, ecosistemas en general, etc.</p>
<p>Factores que en este caso favorecieron la ocurrencia de los daños: (identificar factores físicos, sociales, económicos e institucionales independientes al fenómeno, que incidieron de manera relevante en el nivel y tipo de daños y</p>	<p>En el período en que ocurrieron las muertes, desapariciones y desplazamientos la falta de la presencia de las fuerzas armadas legalmente constituidas y el estado de pobreza de la mayoría de la población.</p> <p>El aislamiento vial del Municipio favorece la clandestinidad de los grupos ilegales.</p> <p>En los últimos años se abrieron investigaciones en contra de miembros de la fuerza pública y de la administración municipal quienes presuntamente facilitaron el accionar de grupos paramilitares.</p> <p>En el período en que ocurrieron los desplazamientos la presencia de las fuerzas armadas legalmente constituidas era muy poca facilitando las</p>





PLAN

DEPENDENCIA	SECRETARIA DE PLANEACION Y OBRAS PUBLICAS	CÓDIGO TRD 120	Código: F-ED-006 Versión: 2 Fecha Actualización: 04- 07-2012 Página 87 de 153
-------------	---	----------------	---

pérdidas presentadas)	<p>condiciones de expansión del territorio de los grupos al margen de la Ley.</p> <p>El aislamiento vial del Municipio favorece la clandestinidad de los grupos ilegales.</p> <p>Condiciones de pobreza y aislamiento de la población facilitan el rompimiento de las estructuras sociales por parte de los grupos ilegales.</p>
Crisis social: (identificar en general la situación vivida por las personas afectadas, en cuanto a la necesidad inmediata de ayuda en alimento, albergue, salud, etc.)	<p>La crisis humanitaria causada por el desplazamiento forzado de la población fue de grandes proporciones, expulsando del Municipio alrededor de 1.230 personas que representaban el 95% de la totalidad de la población, convirtiendo a Recetor en uno de los Municipios de mayor expulsión en proporción a su población, la migración se dio hacia Municipios como Pajarito, Sogamoso, Yopal y Bogotá entre otros. Durante esos hechos fue desaparecido el Médico del Municipio y la Docente de la Vereda el Vegón fue secuestrada y amenazada.</p>
Desempeño institucional: (identificar en general la eficiencia y eficacia de las instituciones públicas y privadas que intervinieron o debieron intervenir	<p>El desempeño institucional de las autoridades de policía para el control de la situación de orden público en el Municipio fue muy escaso.</p> <p>Las necesidades de atención humanitaria no se dieron en el momento.</p> <p>El proceso de retorno no fue acompañado por las autoridades de manera individual ni colectivo.</p> <p>Incluso se abrieron investigaciones en contra de miembros de la fuerza pública y de la administración municipal quienes presuntamente se aliaron con los grupos paramilitares para facilitar su accionar.</p>





PLAN

DEPENDENCIA


SECRETARIA DE PLANEACION Y
OBRAS PUBLICAS

CÓDIGO TRD 120

Código: F-ED-006 Versión: 2
Fecha Actualización: 04- 07-2012
Página **88** de **153**

<p>durante la situación en operaciones de respuesta y en la posterior rehabilitación y reconstrucción, etc.)</p>	
<p>Impacto cultural: (identificar algún tipo de cambio cultural: en la relación de las personas con su entorno, en las políticas públicas. etc. que se haya dado a raíz de esta situación de emergencia.)</p>	<p>La situación de violencia vivida por la comunidad dejó en la población descrédito de las autoridades y falta de institucionalidad.</p> <p>La población aún tiene secuelas y temor de que la situación de orden público se repita como durante el año 2012.</p> <p>Las instituciones públicas están conscientes de la situación de orden público y de desplazamiento vividas y están más dispuestas a la prevención.</p> <p>En el Municipio es evidente la falta de capacidad de organización de la comunidad para enfrentar situaciones no obstante la experiencia que tuvieron que resistir.</p> <p>Las instituciones públicas están conscientes de la situación de orden público y de desplazamiento vividas y están más dispuestas a la prevención. Producto de este cambio lo constituye la formulación del presente documento.</p> <p>La población reconoce que los grupos paramilitares facilitaron el actuar de los grupos paramilitares. Recientemente se abrieron investigaciones por estos presuntos hechos a autoridades militares y a un exalcalde de Recetor.</p>



	<p>MODELO ESTÁNDAR DE CONTROL INTERNO MECI SISTEMA DE GESTIÓN DOCUMENTAL</p> <p style="text-align: center;">PLAN</p>	<p style="text-align: center;">ALCALDÍA MUNICIPAL DE RECETOR C A S A N A R E</p>	
<p>DEPENDENCIA</p>	<p>SECRETARIA DE PLANEACION Y OBRAS PUBLICAS</p>	<p>CÓDIGO TRD 120</p>	<p>Código: F-ED-006 Versión: 2 Fecha Actualización: 04- 07-2012 Página 89 de 153</p>

Pese a la situación que se presentó, la comunidad reconoce no está preparada para enfrentar un nuevo proceso de violencia y optarían por un nuevo desplazamiento ya sea al casco urbano, a municipios vecinos o a la ciudad de Yopal si es necesario, ya que no conocen mecanismos que les permitan resistir la situación.

DESCRIPCIÓN DEL ESCENARIO DE RIESGO POR

CONDICIÓN DE AMENAZA

Descripción del fenómeno amenazante:

Desplazamiento forzado de población, marcha campesina, protesta civil, ataque o toma armada a la población, atentado terrorista urbano o rural, voladuras de puentes viales, paro armado.

Identificación de causas del fenómeno amenazante:

Presencia de grupos armados al margen de la ley.

Identificación de factores que favorecen la condición de amenaza:

Falta mayor presencia militar en el municipio
Topografía montañosa y de difícil acceso
Debilidad organizativa de la comunidad
Falta presencia institucional con proyectos sociales y de inversión
Falta de vías de comunicación.

Identificación de actores significativos en la condición de amenaza:

Grupos al margen de la ley:
FARC



Unidos por nuestro pueblo
Pa'lante Recetoreños...!

www.recetor-casanare.gov.co

3134733470-3134725944

Código postal 856050

contactenos@recetor-casanare.gov.co



PLAN

DEPENDENCIA

SECRETARIA DE PLANEACION Y
OBRAS PUBLICAS

CÓDIGO TRD 120

Código: F-ED-006 Versión: 2
Fecha Actualización: 04- 07-2012
Página 90 de 153

ELN

Paramilitares ACC

ELEMENTOS EXPUESTOS Y SU VULNERABILIDAD

Identificación general:

Incidencia de la localización: Todas las viviendas e infraestructuras existentes en el municipio pueden ser objeto de atentados terroristas. El municipio de Recetor está ubicado en la zona de montaña del Departamento y su ubicación es zona de desplazamiento de grupos guerrilleros.

Incidencia de la resistencia: Todas las estructuras construidas están en riesgo. No se considera la resistencia en este tipo de riesgos.

Incidencia de las condiciones socio-económica de la población expuesta: La población expuesta al fenómeno amenazante son residentes del urbana o rural principalmente y pertenecen a los niveles 1 y 2 del Sisbén y se consideran en general población vulnerable.


Incidencia de las prácticas culturales: La población del Municipio tolera a los grupos ilegales pero reacciona a sus acciones con hechos como el desplazamiento.

Población y vivienda: (barrios, veredas, sitios, sectores poblados en general.

La población afectada por los hechos de violencia fue la siguiente:

HECHO VICTIMIZANTE	0 a 5 años		6 a 12 años		13 a 17 años		18 a 26 años		27 a 60 años		61 años o más	
	M	H	M	H	M	H	M	H	M	H	M	H
Desaparición forzada	0	0	0	0	0	1	2	15	5	15	0	0



	<p>MODELO ESTÁNDAR DE CONTROL INTERNO MECI SISTEMA DE GESTIÓN DOCUMENTAL</p> <p style="text-align: center;">PLAN</p>	<p style="text-align: center;">ALCALDÍA MUNICIPAL DE RECETOR C A S A N A R E</p>	
DEPENDENCIA	SECRETARIA DE PLANEACION Y OBRAS PUBLICAS	CÓDIGO TRD 120	<p>Código: F-ED-006 Versión: 2 Fecha Actualización: 04- 07-2012 Página 91 de 153</p>

Homicidios 35 personas

Desplazados 1230 personas (95% de la población)

En rigor toda la población del Municipio está expuesta a los riesgos generados por los hechos de violencia.

La información sobre mujeres víctimas de la violencia en condición de desplazamiento es la siguiente:

Treinta y cuatro mujeres (34), de dieciocho (18) a veintiséis (26) años.

Cinco mujeres (05), de veintisiete (27) a sesenta (60) años.

Cuatro (04) mujeres, de sesenta (60) o más años.

Infraestructura y bienes económicos y de producción, públicos y privados: (identificar si hay establecimientos de comercio. cultivos. puentes. etc.)

Todas las infraestructuras públicas y privadas están expuestas a los hechos de violencia (Cuartel de la Policía, Centro de Salud, Palacio Municipal, Centro Educativo Urbano y Escuelas del área Rural.

2.2.4. Infraestructura de servicios sociales e institucionales: (establecimientos educativos. de salud. de gobierno. etc.)

Bienes ambientales: (cuerpos de agua. bosques. suelos, aire, ecosistemas en general. etc.)

Los ríos, quebradas y bosques son afectados por acción de los grupos al margen de la ley.

DAÑOS O PÉRDIDAS QUE PUEDEN PRESENTARSE

En las personas:




Unidos por nuestro pueblo
Pa' lante Recetoreños...

www.recetor-casanare.gov.co

3134733470-3134725944


Código postal 856050

contactenos@recetor-casanare.gov.co

	<p>MODELO ESTÁNDAR DE CONTROL INTERNO MECI SISTEMA DE GESTIÓN DOCUMENTAL</p> <p style="text-align: center;">PLAN</p>	<p style="text-align: center;">ALCALDÍA MUNICIPAL DE RECETOR C A S A N A R E</p>
<p>DEPENDENCIA</p>	<p>SECRETARIA DE PLANEACION Y OBRAS PUBLICAS</p>	<p>CÓDIGO TRD 120</p> <p>Código: F-ED-006 Versión: 2 Fecha Actualización: 04- 07-2012 Página 92 de 153</p>

<p>Identificación de daños y/o pérdidas: (descripción cuantitativa o cualitativa del tipo y nivel de daños y/o pérdidas que se pueden presentar de acuerdo con las condiciones de amenaza y vulnerabilidad descritas para los elementos expuestos)</p>	<p>Desplazados, muertes, lesionados, discapacitados, violencia sexual, trauma psicológico, desaparecidos.</p>
	<p>En bienes materiales particulares: (viviendas. vehículos. enseres domésticos. etc.)</p> <p>Todos los bienes de particulares están expuestos.</p>
	<p>En bienes materiales colectivos: (infraestructura de salud, educación, servicios públicos. etc.)</p> <p>Todas las infraestructuras públicas o de uso público están expuestas a daños causados por hechos de violencia.</p>
	<p>En bienes de producción: (industrias. establecimientos de comercio, cultivos. pérdida de empleos. etc.)</p>
	<p>En bienes ambientales: (cuerpos de agua. bosques. suelos, aire, ecosistemas en general. etc.)</p> <p>Los ríos, quebradas y bosques son afectados por acción de los grupos al margen de la ley.</p>
<p>Identificación de la crisis social asociada con los daños y/o pérdidas estimados: (descripción de la crisis social que puede presentarse de acuerdo con el tipo y nivel de daños y/o pérdidas descritas)</p> <p>Los hechos de violencia han provocado situaciones de desplazamiento forzado de la población, muertes violentas, desarraigo, abandono de medios de producción y desinstitucionalización.</p>	
<p>Identificación de la crisis institucional asociada con crisis social: (descripción de la crisis institucional que puede presentarse de acuerdo con la crisis social descrita)</p>	



	<p>MODELO ESTÁNDAR DE CONTROL INTERNO MECI SISTEMA DE GESTIÓN DOCUMENTAL</p> <p align="center">PLAN</p>	<p align="center">ALCALDÍA MUNICIPAL DE RECETOR C A S A N A R E</p>	
<p>DEPENDENCIA</p>	<p>SECRETARIA DE PLANEACION Y OBRAS PUBLICAS</p>	<p>CÓDIGO TRD 120</p>	<p>Código: F-ED-006 Versión: 2 Fecha Actualización: 04- 07-2012 Página 93 de 153</p>

Además de lo arriba descrito la situación de violencia ha provocado que los alcaldes deban despachar desde fuera del Municipio; en alguna oportunidad las dependencias de la alcaldía fueron destruidas. Estas situaciones han evidenciado la incapacidad de las autoridades municipales para atender las contingencias emanadas de los hechos de violencia, también se hizo evidente la falta de apoyo de autoridades de departamentales y nacionales con competencias en situaciones de violencia.

DESCRIPCIÓN DE MEDIDAS DE INTERVENCIÓN ANTECEDENTES

(Medidas de cualquier tipo y alcance que se han implementado con el objetivo de reducir o evitar las condiciones de riesgo objeto del presente capítulo. Descripción, época de intervención, actores de la intervención, financiamiento, etc.)

En los últimos años la población desplazada fue inscrita en la Base de Datos de Desplazados; esta actividad es requisito para obtener algunos beneficios creados por el Gobierno Nacional.

La corte constitucional a través de varias Sentencias y Autos ha ordenado a las diferentes autoridades de acuerdo con sus competencias dar protección a la población desplazada víctima de la situación de violencia.

El Municipio dificultades financieras para atender a la población desplazada.

ANÁLISIS A FUTURO E IDENTIFICACIÓN DE MEDIDAS DE INTERVENCIÓN DEL ESCENARIO DE RIESGO

En este formulario se consolida la identificación y descripción de todas las posibles alternativas de intervención.

ANÁLISIS FUTURO

(Reflexión y discusión acerca de: a) Interacción entre amenaza y vulnerabilidad, cómo están relacionadas en este escenario: b) Posibilidades de reducción de uno o los dos factores,




Unidos por nuestro pueblo
Pa'lante Recetoreños...

www.recetor-casanare.gov.co

3134733470-3134725944

Código postal 856050

contactenos@recetor-casanare.gov.co

	<p>MODELO ESTÁNDAR DE CONTROL INTERNO MECI SISTEMA DE GESTIÓN DOCUMENTAL</p> <p style="text-align: center;">PLAN</p>	<p style="text-align: center;">ALCALDÍA MUNICIPAL DE RECETOR C A S A N A R E</p>	
<p>DEPENDENCIA</p>	<p>SECRETARIA DE PLANEACION Y OBRAS PUBLICAS</p>	<p>CÓDIGO TRD 120</p>	<p>Código: F-ED-006 Versión: 2 Fecha Actualización: 04- 07-2012 Página 94 de 153</p>

identificación de la posibilidad real de intervenir las condiciones de amenaza y de vulnerabilidad. Reflexionar bajo el enfoque "qué pasa si" se interviene un solo factor o los dos. es decir imaginar cómo se modifica el escenario al reducir uno u otro factor: c) Evolución (futuro) del escenario en el caso de no hacer nada).

Las principales circunstancias y factores de vulnerabilidad que determinan situaciones de riesgo de desplazamiento, atentado terrorista, u otras acciones violentas son:

Recetor se encuentra estratégicamente ubicada dentro de los corredores de movilidad de FARC Y ELN entre Boyacá, Casanare y Arauca.

El Municipio y en general el piedemonte llanero presenta una topografía y unas condiciones de montaña aptas para el accionar de grupos al margen de la ley ya que facilita su movilidad e impide su persecución por parte de las autoridades.

Por su ubicación geográfica y la falta de una dinámica socioeconómica que genere la necesidad de construir mayores vías de comunicación terrestres, el Municipio tiene una relativa falta de comunicación y acceso facilitando el accionar de los grupos violentos.

La presencia de la fuerza pública desde el año 2004 a hoy han cambiado ostensiblemente. La Policía Nacional se radicó de forma permanente en el Casco Urbano.

La escasa presencia institucional desde el Municipio hasta la Nación y las condiciones de pobreza facilitaron que grupos como las FARC y el ELN pudieran penetrar la estructura social.

Vulnerabilidad en la organización institucional para enfrentar las causas del conflicto armado

No se dispone de planes de contingencia para atender eventuales situaciones de desplazamiento forzado.

El Comité Municipal de Atención Integral a la Población Desplazada - CMAIPD opera de forma esporádica.




Unidos por nuestro pueblo
Pa`lante Recetoreños...!

www.recetor-casanare.gov.co

3134733470-3134725944

Código postal 856050

contactenos@recetor-casanare.gov.co

	<p>MODELO ESTÁNDAR DE CONTROL INTERNO MECI SISTEMA DE GESTIÓN DOCUMENTAL</p> <p style="text-align: center;">PLAN</p>	<p style="text-align: center;">ALCALDÍA MUNICIPAL DE RECETOR C A S A N A R E</p>	
DEPENDENCIA	SECRETARIA DE PLANEACION Y OBRAS PUBLICAS	CÓDIGO TRD 120	<p>Código: F-ED-006 Versión: 2 Fecha Actualización: 04- 07-2012 Página 95 de 153</p>

El Municipio no cuenta con los recursos necesarios para impulsar el desarrollo económico de su población, su accionar se centra en garantizar los servicios públicos esenciales.

La población que ya ha sido víctima del desplazamiento no cuenta con la organización ni el apoyo necesario para hacer valer su situación ni para acceder a las reivindicaciones a que tiene derecho.

El Ejército Nacional no hace presencia permanente en el Municipio.

Vulnerabilidad en el contexto social y cultural de la población

La mayor parte de la población del área rural tiene necesidades básicas insatisfechas, está bajo la línea de pobreza y es calificada en los niveles 1 y 2 del SISBEN, por lo tanto son susceptibles de ser vinculadas al conflicto o ser víctimas indefensas.

La población del Municipio tiene una baja capacidad de organización y son escasas las organizaciones y agremiaciones sociales o económicas, en el caso de los desplazados existe la Asociación de Desplazados del Municipio.

La población adulta del área rural en general tiene bajos niveles de educación.

Vulnerabilidad en aspectos económicos productivos

La situación de incertidumbre orden público altera las condiciones de tranquilidad necesarias para que la población del área rural pueda desarrollar su actividad productiva, incluso para el autoconsumo.

En caso de interrumpirse la comunicación con otros municipios o resultar afectado el sector agrícola en el municipio, no se dispone de reserva alimentaria y se requiere el apoyo externo para garantizar la sostenibilidad alimentaria.

La falta de capacidad organizativa de la comunidad es una situación que pone de manifiesto su vulnerabilidad a factores como la violencia o el desplazamiento.

Faltan vías de comunicación.




Unidos por nuestro pueblo
Pa`lante Recetoreños...!

www.recetor-casanare.gov.co

3134733470-3134725944

Código postal 856050

contactenos@recetor-casanare.gov.co

	<p>MODELO ESTÁNDAR DE CONTROL INTERNO MECI SISTEMA DE GESTIÓN DOCUMENTAL</p> <p style="text-align: center;">PLAN</p>	<p style="text-align: center;">ALCALDÍA MUNICIPAL DE RECETOR C A S A N A R E</p>	
<p>DEPENDENCIA</p>	<p>SECRETARIA DE PLANEACION Y OBRAS PUBLICAS</p>	<p>CÓDIGO TRD 120</p>	<p>Código: F-ED-006 Versión: 2 Fecha Actualización: 04- 07-2012 Página 96 de 153</p>

Vulnerabilidad en la infraestructura y líneas vitales del municipio

Ninguna de las infraestructuras vitales tales como el sistema de acueducto, alcantarillado, el centro de salud, cuentan con pólizas de seguro que amparen el riesgo de ataque terrorista.

Las demás infraestructuras de tipo social tales como centros educativos, centro de salud, palacio municipal, campos deportivos tampoco están asegurados para daños por ataques terroristas.

La infraestructura vial terciaria es bastante precaria para garantizar comunicación y acceso rápido en caso de ser necesario.

Vulnerabilidad en salud y saneamiento básico

El Centro de Salud ubicado en el casco urbano del municipio no está preparado o tiene planes para controlar situaciones de emergencia internas o externas.

El municipio de Recetor tiene un alto grado de vulnerabilidad en relación con los problemas de orden público, su población es fácilmente afectada por problemas de orden público y si llegare a reactivarse la situación de violencia muy posiblemente se presentarán casos de desplazamiento forzado.

MEDIDAS DE CONOCIMIENTO DEL RIESGO

Identificación de medidas tendientes a conocer de la manera más detallada posible las condiciones de riesgo de este escenario, así como la identificación, especificación y diseño de las medidas de intervención destinadas a reducir el riesgo y a prepararse para la respuesta a emergencias y recuperación.

Estudios de análisis de riesgo

Sistemas de monitoreo

El Municipio entre el 2011 y 2012 formuló los siguientes instrumentos de planeación que contribuyen en la comprensión de la

Está en proceso de organización un Sistema de Alertas Tempranas para prevenir las situaciones de orden público y el desplazamiento forzado.



Unidos por nuestro pueblo
Pa`lante Recetoreños...!

www.recetor-casanare.gov.co

3134733470-3134725944

Código postal 856050

contactenos@recetor-casanare.gov.co




PLAN

DEPENDENCIA	SECRETARIA DE PLANEACION Y OBRAS PUBLICAS	CÓDIGO TRD 120	Código: F-ED-006 Versión: 2 Fecha Actualización: 04- 07-2012 Página 97 de 153
-------------	---	----------------	---

situación de violencia vivida y a prevenirla en el futuro: Plan de Integral Único para Atención a la Población Desplazada Plan de Acción Municipal para Prevención, Atención, Asistencia y Reparación Integral a las Víctimas del Conflicto Armado.		
MEDIDAS DE MITIGACIÓN DEL RIESGO (Riesgo actual)		
Medidas tendientes a reducir o controlar las condiciones actuales de riesgo. Es decir medidas correctivas o compensatorias. Su identificación se basa en la consideración de las causas anteriormente descritas y el análisis prospectivo. Identificar el mayor número posible de medidas alternativas (utilizar como guía la Figura 12).		
Medidas de reducción de la amenaza:	Control total del territorio por parte de la Fuerza Pública.	
Medidas de reducción de la vulnerabilidad:	Mejorar los índices de calidad de vida de la población en general. Promover el fortalecimiento de entornos familiares, comunitarios e institucionales para	



	<p>MODELO ESTÁNDAR DE CONTROL INTERNO MECI SISTEMA DE GESTIÓN DOCUMENTAL</p> <p style="text-align: center;">PLAN</p>	<p style="text-align: center;">ALCALDÍA MUNICIPAL DE RECETOR C A S A N A R E</p>
<p>DEPENDENCIA</p>	<p>SECRETARIA DE PLANEACION Y OBRAS PUBLICAS</p>	<p>CÓDIGO TRD 120</p> <p>Código: F-ED-006 Versión: 2 Fecha Actualización: 04- 07-2012 Página 98 de 153</p>

	<p>prevenir actos de violencia.</p>	
--	---	--

MEDIDAS DE PREVENCIÓN DEL RIESGO (Riesgo futuro)


Medidas tendientes a evitar que a partir de la situación actual el escenario de riesgo aparezca y/o crezca tanto en extensión territorial como en magnitud, es decir medidas preventivas del riesgo. La identificación de estas medidas hace considerando las causas anteriormente descritas y el análisis prospectivo. En cada grupo de medidas se consideran de manera diferenciada medidas que atacan las causas de fondo y medidas que atacan las causas inmediatas que pueden hacer que las condiciones de riesgo crezcan (utilizar como guía la Figura 12).

<p>Medidas de reducción de la amenaza:</p>	<p>Garantizar la presencia de la fuerza pública en el Municipio</p>	
<p>Medidas de reducción de la vulnerabilidad:</p>	<p>Mejorar las condiciones sociales y económicas de la población.</p>	
<p>Medidas de efecto conjunto sobre amenaza y vulnerabilidad</p>		

MEDIDAS DE PROTECCIÓN FINANCIERA

El Municipio debe apropiar los recursos necesarios para financiar el aseguramiento de sus bienes e infraestructura de uso público con el fin de crear salvaguardas financieras frente a los daños que puedan sufrir por efecto de problemas de orden público.



	<p>MODELO ESTÁNDAR DE CONTROL INTERNO MECI SISTEMA DE GESTIÓN DOCUMENTAL</p> <p style="text-align: center;">PLAN</p>	<p style="text-align: center;">ALCALDÍA MUNICIPAL DE RECETOR C A S A N A R E</p>	
<p>DEPENDENCIA</p>	<p>SECRETARIA DE PLANEACION Y OBRAS PUBLICAS</p>	<p>CÓDIGO TRD 120</p>	<p>Código: F-ED-006 Versión: 2 Fecha Actualización: 04- 07-2012 Página 99 de 153</p>

Los bienes y elementos expuestos como vías, puentes, bocatomas y redes de abducción de acueductos que son propiedad pública no son fácilmente asegurables, sin embargo se debe proceder con la gestión correspondiente.

Los bienes de propiedad privada tales como viviendas, cosechas, ganados son susceptibles de ser asegurados por sus propietarios.

MEDIDAS DE PREPARACIÓN PARA LA RESPUESTA

En el PIU y el Plan de Acción Municipal para Prevención, Atención, Asistencia y Reparación Integral a las Víctimas del Conflicto Armado se hace una descripción muy detallada de las medidas a ejecutar para prevenir el desplazamiento forzado y otras situaciones victimizantes.

FUENTES DE INFORMACIÓN

Esquema de Ordenamiento Territorial del Municipio.

Estudio de identificación de amenazas del municipio de Recetor, 2005, Departamento de Casanare.

Plan de Integral Único para la Atención a la Población Desplazada 2011.

Plan de Acción Municipal para la Prevención, Atención, Asistencia y Reparación Integral a las Víctimas del Conflicto Armado, 2012.

8.4 Caracterización De Escenarios De Riesgo Por Sismos

<p>DESCRIPCIÓN DE SITUACIONES DE DESASTRE O EMERGENCIA ANTECEDENTES</p>	
<p>Situación No. 1</p>	<p>El área del Municipio de Recetor y general de la región del sur- occidente de Casanare, donde se incluye al Municipio de Chámeza, se encuentran en</p>



PLAN

DEPENDENCIA	SECRETARIA DE PLANEACION Y OBRAS PUBLICAS	CÓDIGO TRD 120	Código: F-ED-006 Versión: 2 Fecha Actualización: 04- 07-2012 Página 100 de 153
-------------	---	----------------	--


una zona de alta amenaza sísmica, debido a que se ubican sobre una zona donde se desarrolla una intensa actividad tectónica específicamente debido a la zona de falla de Chámeza, sistema de Falla de Guaicáramo, Sinclinal de Recetor y la Sinclinal de Boquerón.

La probabilidad de ocurrencia de un fenómeno sísmico en Recetor, es alta; la liberación de energía en forma de ondas provocarían sismos o temblores que pueden destruir o deteriorar las construcciones de tipo civil, viviendas y líneas vitales por no cumplir con las condiciones establecidas por el Código Colombiano de Construcciones Sismo - Resistentes.

Fecha: (fecha o periodo de ocurrencia)	Fenómeno(s) asociado con la situación: Sismos más importantes ocurridos en la región de del Sur Occidente de Casanare.
--	--

EPICENTRO	FECHA	INTENSIDAD (ESCALA DE RICHTER)	PROFUNDIDAD kms
Chámeza	25 de Junio de 1991	5,1	13,5
Chámeza	20 de Enero de 1995	5,4	33
San Eduardo	18 de Junio de 1995	4,3	33
San Eduardo	15 de Noviembre de 1999	3,8	10
San Eduardo	30 de Octubre de 1999	4,4	10



	MODELO ESTÁNDAR DE CONTROL INTERNO MECI SISTEMA DE GESTIÓN DOCUMENTAL PLAN	ALCALDÍA MUNICIPAL DE RECETOR C A S A N A R E	
DEPENDENCIA	SECRETARIA DE PLANEACION Y OBRAS PUBLICAS	CÓDIGO TRD 120	Código: F-ED-006 Versión: 2 Fecha Actualización: 04- 07-2012 Página 101 de 153

San Eduardo	22 de Enero de 1995	4,3	54
	21 de Septiembre de 1991	4,3	22,40
Tauramena	19 de enero de 1995	6,7	17,3
Sabanalarga	21 de enero de 1995	5,3	33
Páez	22 de enero de 1995	5,5	21,3
Límites entre Boyacá y Casanare	6 de Abril de 1995	5,2	36,5
	23 Octubre de 1967	4,2	46.0
	03 junio de 1963	5,0	32
Yopal	23 Abril 1995	5,3	33
Pajarito	15 junio 1993	4,7	57,20

Factores que favorecieron la ocurrencia del fenómeno:

Condiciones geológicas naturales del Municipio, principalmente la intensa actividad tectónica que generan las fallas activas del Piedemonte Llanero y más específicamente la falla inversa de cabalgamiento de Chámeza

Actores involucrados en las causas del fenómeno:	
Daños y pérdidas presentadas: (describir de	En las personas: No se presentaron muertes ni lesiones.



Unidos por nuestro pueblo
Pa'lante Recetoreños...!

www.recetor-casanare.gov.co

3134733470-3134725944

Código postal 856050

contactenos@recetor-casanare.gov.co



PLAN

DEPENDENCIA


SECRETARIA DE PLANEACION Y
OBRAS PUBLICAS

CÓDIGO TRD 120

Código: F-ED-006 Versión: 2
Fecha Actualización: 04- 07-2012
Página 102 de 153


manera cuantitativa o cualitativa)	En bienes materiales particulares: (viviendas, vehículos, enseres domésticos, etc.) A la fecha no se conocen afectaciones directas importantes sobre bienes por efecto de los sismos.
	En bienes materiales colectivos: (infraestructura de salud, educación, servicios públicos, etc.)
	En bienes de producción:
	En bienes ambientales: La principal consecuencia de los sismos ha sido los deslizamientos y la erosión principalmente en las laderas expuestas por deforestación, quemas o construcción de vías.
Factores que en este caso favorecieron la ocurrencia de los daños: (identificar factores físicos, sociales, económicos e institucionales independientes al fenómeno, que incidieron de manera relevante en el nivel y tipo de daños y pérdidas presentadas)	Características de geológicas y estructurales de los suelos y demás estructuras tectónicas que se presentan en el Municipio.
Crisis social: (identificar en general la situación vivida	



	<p>MODELO ESTÁNDAR DE CONTROL INTERNO MECI SISTEMA DE GESTIÓN DOCUMENTAL</p> <p style="text-align: center;">PLAN</p>	<p style="text-align: center;">ALCALDÍA MUNICIPAL DE RECETOR C A S A N A R E</p>
<p>DEPENDENCIA</p>	<p>SECRETARIA DE PLANEACION Y OBRAS PUBLICAS</p>	<p>CÓDIGO TRD 120</p> <p>Código: F-ED-006 Versión: 2 Fecha Actualización: 04- 07-2012 Página 103 de 153</p>

<p>por las personas afectadas, en cuanto a la necesidad inmediata de ayuda en alimento. albergue. salud, etc.)</p>	<p>Toda la población del municipio puede ser víctima de un movimiento o temblor de tierra, por lo tanto la crisis social sería de grandes proporciones.</p>
<p>Desempeño institucional: (identificar en general la eficiencia y eficacia de las instituciones públicas y privadas que intervinieron o debieron intervenir durante la situación en operaciones de respuesta y en la posterior rehabilitación y reconstrucción, etc.)</p>	<p>El desempeño institucional en el municipio de Recetor fue muy escaso, sin embargo en enero de 1995 la Gobernación de Casanare declaró una emergencia por el sismo que ocurrió en Tauramena.</p>
<p>Impacto cultural: (identificar algún tipo de cambio cultural: en la relación de las personas con su entorno, en las políticas públicas. etc. que se haya dado a raíz de esta situación de emergencia.)</p>	<p>A partir de la fecha del sismo y de los demás que han venido ocurriendo en el Municipio y en la zona, las autoridades municipales y departamentales han considerado con mayor importancia el riesgo por sismos en el Departamento.</p> <p>El Departamento en el año 2005 realizó un estudio de evaluación de amenazas en el municipio con el fin de identificar las que tienen mayor incidencia, riesgo y vulnerabilidad. Este estudio fue elaborado por el Ingeniero Geólogo Oscar Eduardo Arciniegas Chacón.</p>



	<p>MODELO ESTÁNDAR DE CONTROL INTERNO MECI SISTEMA DE GESTIÓN DOCUMENTAL</p> <p style="text-align: center;">PLAN</p>	<p style="text-align: center;">ALCALDÍA MUNICIPAL DE RECETOR C A S A N A R E</p>	
DEPENDENCIA	SECRETARIA DE PLANEACION Y OBRAS PUBLICAS	CÓDIGO TRD 120	<p>Código: F-ED-006 Versión: 2 Fecha Actualización: 04- 07-2012 Página 104 de 153</p>

DESCRIPCIÓN DEL ESCENARIO DE RIESGO POR SISMOS
CONDICIÓN DE AMENAZA
<p>Descripción del fenómeno amenazante:</p> <p>Terremotos, temblores y fallas geológicas</p>
<p>Identificación de causas del fenómeno amenazante:</p> <p>Los Municipios de Recetor y Chámeza se encuentra en zona de alta amenaza sísmica, debido a que pertenece una zona donde se desarrolla una intensa actividad tectónica específicamente debido a la zona de falla de Chámeza, sistema de Falla de Guaicáramo, Sinclinal de Recetor y la sinclinal de Boquerón.</p>
<p>Identificación de factores que favorecen la condición de amenaza:</p> <p>Tectónicamente el área donde se ubica el Municipio es compleja pues regionalmente se encuentra influenciada por el sistema de fallas de Pachaquiario y en forma directa por la Falla de Chámeza lo que genera otras fallas menores y un gran número de dislocaciones y lineamientos que se aprecian en la fotografías aéreas, lo que en general hacen de esta región propicia para el origen y transmisión de sismos.</p> <p>Los sismos o temblores pueden destruir o deteriorar las construcciones de tipo civil, viviendas y líneas vitales ya que la mayoría de estas no cumplen las condiciones establecidas por el Código Colombiano de Construcciones Sismo- Resistentes.</p>
<p>Identificación de actores significativos en la condición de amenaza:</p> <p>Finqueros y residentes del área rural quienes no han recibido información sobre la amenaza real de la ocurrencia de sismos y temblores y sus consecuencias.</p>




Unidos por nuestro pueblo
Pa'lante Recetoreños...!

www.recetor-casanare.gov.co

3134733470-3134725944

Código postal 856050

contactenos@recetor-casanare.gov.co

	<p>MODELO ESTÁNDAR DE CONTROL INTERNO MECI SISTEMA DE GESTIÓN DOCUMENTAL</p> <p style="text-align: center;">PLAN</p>	<p style="text-align: center;">ALCALDÍA MUNICIPAL DE RECETOR C A S A N A R E</p>	
<p>DEPENDENCIA</p>	<p>SECRETARIA DE PLANEACION Y OBRAS PUBLICAS</p>	<p>CÓDIGO TRD 120</p>	<p>Código: F-ED-006 Versión: 2 Fecha Actualización: 04- 07-2012 Página 105 de 153</p>

Autoridades municipales: No exigen el cumplimiento de las condiciones de sismo-resistencia en la construcción o adecuación de viviendas.

El Municipio no ha implementado aun la política de gestión del riesgo.

El CMGR, Cuerpos de apoyo y rescate tales como bomberos, están organizados y esporádicamente se reúnen para tomar acciones cuando se presentan desastres.

Centro de Salud: No cuenta con el personal ni la infraestructura para atender una emergencia importante relacionada con un evento de sismo o temblor.

ELEMENTOS EXPUESTOS Y SU VULNERABILIDAD

Identificación general: Los elementos expuestos en el escenario de riesgo están relacionados en los anexos 1 y 2.

Incidencia de la localización:

Las viviendas del Municipio en su mayoría no cumplen con normas de sismo-resistencia. El casco urbano y la Urbanización Altos de Recetor están ubicados en zonas de riesgo de deslizamiento y movimientos de remoción en masa.

El centro de salud municipal y los centros educativos están en la misma condición descrita.

Incidencia de la resistencia:

Todas las viviendas o estructuras expuestas al fenómeno amenazante están en riesgo.

Incidencia de las condiciones socio-económica de la población expuesta:

La población expuesta al fenómeno amenazante son todos los residentes en el Municipio, no importa su condición socioeconómica.

Incidencia de las prácticas culturales:




Unidos por nuestro pueblo
Pa' lante Recetoreños...!

www.recetor-casanare.gov.co

3134733470-3134725944

Código postal 856050

contactenos@recetor-casanare.gov.co

	<p>MODELO ESTÁNDAR DE CONTROL INTERNO MECI SISTEMA DE GESTIÓN DOCUMENTAL</p> <p style="text-align: center;">PLAN</p>	<p style="text-align: center;">ALCALDÍA MUNICIPAL DE RECETOR C A S A N A R E</p>	
DEPENDENCIA	SECRETARIA DE PLANEACION Y OBRAS PUBLICAS	CÓDIGO TRD 120	<p>Código: F-ED-006 Versión: 2 Fecha Actualización: 04- 07-2012 Página 106 de 153</p>

<p>Infraestructura construida sin las condiciones de resistencia necesarias para disminuir la vulnerabilidad al riesgo por sismos.</p> <p>Deforestación mediante tala y quema de bosques exponiendo las zonas de ladera a la acción de los medios.</p>	
<p>Población y vivienda: (barrios, veredas. sitios, sectores poblados en general.</p> <p>Toda la población y todas las viviendas del Municipio están expuestas al fenómeno amenazante.</p>	
<p>Infraestructura y bienes económicos y de producción, públicos y privados:</p> <p>Todos los bienes económicos y de producción públicos y privados están expuestos.</p>	
<p>Infraestructura de servicios sociales e institucionales: (establecimientos educativos. de salud. de gobierno. etc.)</p> <p>Todas las infraestructuras de servicio social e institucional están expuestas y con alto grado de vulnerabilidad al fenómeno de sismos.</p>	
<p>Bienes ambientales: (cuerpos de agua. bosques. suelos, aire, ecosistemas en general. etc.)</p> <p>Los suelos deforestados y degradados están expuestos a los movimientos telúricos y presentan riesgo de deslizamiento y vulnerabilidad a este fenómeno amenazante.</p>	
<p>DAÑOS O PÉRDIDAS QUE PUEDEN PRESENTARSE</p>	
<p>Identificación de daños y/o pérdidas: (descripción cuantitativa o cualitativa del tipo</p>	<p>En las personas: Los sismos en el Municipio pueden generar pérdidas humanas, lesionados. Toda la población del Municipio está expuesta.</p> <hr/> <p>En bienes materiales particulares:</p>



PLAN

DEPENDENCIA

SECRETARIA DE PLANEACION Y
OBRAS PUBLICAS

CÓDIGO TRD 120

Código: F-ED-006 Versión: 2
Fecha Actualización: 04- 07-2012
Página 107 de 153

y nivel de daños y/o pérdidas que se pueden presentar de acuerdo con las condiciones de amenaza y vulnerabilidad descritas para los elementos expuestos)	Viviendas y construcciones.
	En bienes materiales colectivos: Infraestructura de acueducto urbano y rural, alcantarillado, iglesias, centro de salud, campos deportivos cubiertos.
	En bienes de producción: Se presentan pérdidas de áreas cultivables y pradizadas por el deslizamiento de suelos.
	En bienes ambientales: Los sismos ocasionan deslizamiento de tierra, erosión, deslizamiento y remoción en masa, alteran los cauces de quebradas y ríos.


Identificación de la crisis social asociada con los daños y/o pérdidas estimados: (descripción de la crisis social que puede presentarse de acuerdo con el tipo y nivel de daños y/o pérdidas descritas)

Un sismo en el Municipio puede provocar pérdida de vidas humanas, heridos y desaparecidos, también puede ocasionar daños a las edificaciones y demás infraestructuras públicas y privadas que traerían como consecuencia retraso en el proceso de desarrollo socioeconómico del Municipio.

Identificación de la crisis institucional asociada con crisis social: (descripción de la crisis institucional que puede presentarse de acuerdo con la crisis social descrita)

Las autoridades municipales, departamentales y nacionales se verían obligadas realizar acciones de apoyo inmediato y a direccionar recursos de inversión con el fin apoyar el proceso de recuperación y reconstrucción del Municipio.



	<p>MODELO ESTÁNDAR DE CONTROL INTERNO MECI SISTEMA DE GESTIÓN DOCUMENTAL</p> <p style="text-align: center;">PLAN</p>	<p style="text-align: center;">ALCALDÍA MUNICIPAL DE RECETOR C A S A N A R E</p>	
<p>DEPENDENCIA</p>	<p>SECRETARIA DE PLANEACION Y OBRAS PUBLICAS</p>	<p>CÓDIGO TRD 120</p>	<p>Código: F-ED-006 Versión: 2 Fecha Actualización: 04- 07-2012 Página 108 de 153</p>

DESCRIPCIÓN DE MEDIDAS DE INTERVENCIÓN ANTECEDENTES

(Medidas de cualquier tipo y alcance que se han implementado con el objetivo de reducir o evitar las condiciones de riesgo objeto del presente capítulo. Descripción, época de intervención, actores de la intervención, financiamiento, etc.)

En el Esquema de Ordenamiento Territorial – EOT se hizo un diagnóstico sobre identificación y caracterización de amenazas, se hace un énfasis especial en la amenaza por sismos calificándola en un grado alto. Con este instrumento se introducen conceptos como las licencias de construcción donde se obliga al cumplimiento de normas de sismo resistencia; es el primer instrumento donde se introduce la gestión del riesgo en las políticas públicas del Municipio.

El estudio de identificación de amenazas realizado por la Gobernación de Casanare 2005 también hace énfasis en el alto riesgo de sismos y terremotos en Recetor.

ANÁLISIS A FUTURO E IDENTIFICACIÓN DE MEDIDAS DE INTERVENCIÓN DEL ESCENARIO DE RIESGO

En este formulario se consolida la identificación y descripción de todas las posibles alternativas de intervención.

ANÁLISIS FUTURO

Por las condiciones de esta amenaza es posible que las medidas de intervención únicamente puedan definirse como actitudes de la población y las autoridades a futuro tales como ubicación adecuada de viviendas y el cumplimiento de normas de sismo resistencia en su construcción, detención de las actividades de quema y tala de bosques para uso agrícola o ganadero de suelos en zonas de conflicto de uso, construcción de obras de infraestructura, principalmente vías




Unidos por nuestro pueblo
Pa' lante Recetoreños...!

www.recetor-casanare.gov.co

3134733470-3134725944

Código postal 856050

contactenos@recetor-casanare.gov.co

	<p>MODELO ESTÁNDAR DE CONTROL INTERNO MECI SISTEMA DE GESTIÓN DOCUMENTAL</p> <p style="text-align: center;">PLAN</p>	<p style="text-align: center;">ALCALDÍA MUNICIPAL DE RECETOR C A S A N A R E</p>	
DEPENDENCIA	SECRETARIA DE PLANEACION Y OBRAS PUBLICAS	CÓDIGO TRD 120	<p>Código: F-ED-006 Versión: 2 Fecha Actualización: 04- 07-2012 Página 109 de 153</p>

ANÁLISIS A FUTURO E IDENTIFICACIÓN DE MEDIDAS DE INTERVENCIÓN DEL ESCENARIO DE RIESGO

rurales previa la obtención de sus correspondientes licencias ambientales y la ejecución de actividades de mitigación de los impactos negativos, construcción de obras de infraestructura dando cumplimiento estricto a las normas de sismo resistencia.

El Municipio y Coorporinoquia como autoridades ambientales con el apoyo de la Policía deben prohibir la explotación maderera o la deforestación de las rondas de los ríos y quebradas ya que las alteraciones que realiza el hombre principalmente con el debilitamiento de la protección natural de los suelos incrementa la situación de vulnerabilidad. La utilización de nuevas tierras con conflicto de uso para agricultura y ganadería también debe ser controlada a futuro.

La ubicación de algunas escuelas rurales y viviendas en zonas de riesgo, los materiales utilizados para la construcción y la falta del cumplimiento de condiciones de sismo resistencia de las mismas se convierten en condiciones de vulnerabilidad de la población.

En el caso en que el Municipio no inicie las actividades descritas, posiblemente ante la ocurrencia de un movimiento telúrico de mediana a alta intensidad, la afectación de la población podría considerarse como catastrófica.

MEDIDAS DE CONOCIMIENTO DEL RIESGO

Estudios de análisis de riesgo	Sistemas de monitoreo
Actualización del estudio de identificación de amenazas realizado por la Gobernación de Casanare para el municipio de Recetor en 2005.	Concientizar a la comunidad para que informe a las autoridades municipales y de policía acerca de la quema y tala de bosques lo mismo que sobre la construcción de viviendas nuevas en la zona rural.



Unidos por nuestro pueblo
Pa`lante Recetoreños...!

www.recetor-casanare.gov.co

3134733470-3134725944

Código postal 856050

contactenos@recetor-casanare.gov.co



PLAN

DEPENDENCIA	SECRETARIA DE PLANEACION Y OBRAS PUBLICAS	CÓDIGO TRD 120	Código: F-ED-006 Versión: 2 Fecha Actualización: 04- 07-2012 Página 110 de 153
-------------	---	----------------	--

ANÁLISIS A FUTURO E IDENTIFICACIÓN DE MEDIDAS DE INTERVENCIÓN DEL ESCENARIO DE RIESGO

Evaluar de forma técnica Diseño y especificaciones de medidas de intervención, principalmente en la construcción de infraestructura.	El monitoreo de sismos con los instrumentos técnicos adecuados no es una opción a la cual se pueda acceder debido a no se cuenta con los recursos financieros, técnicos ni humanos para hacerla viable. Se desconoce si el INGEOMINAS hace monitoreo sísmológico en el Departamento de Casanare
--	---

MEDIDAS DE MITIGACIÓN DEL RIESGO (Riesgo actual)

	Medidas Estructurales	Medidas no estructurales
Medidas de reducción de la amenaza:		
Medidas de reducción de la vulnerabilidad:		<p>Poner en ejecución el Esquema de Ordenamiento Territorial en lo relacionado con el control de los usos del suelo en la zona rural: Uso de conservación, protección y producción con restricciones.</p> <p>Fortalecer el área ambiental en el pensum de las instituciones educativas del Municipio.</p> <p>Realizar procesos de educación de tipo no formal a los habitantes del Municipio en el cuidado del ambiente y el uso sostenible de los recursos naturales renovables.</p>





PLAN

DEPENDENCIA	SECRETARIA DE PLANEACION Y OBRAS PUBLICAS	CÓDIGO TRD 120	Código: F-ED-006 Versión: 2 Fecha Actualización: 04- 07-2012 Página 111 de 153
-------------	---	----------------	--


ANÁLISIS A FUTURO E IDENTIFICACIÓN DE MEDIDAS DE INTERVENCIÓN DEL ESCENARIO DE RIESGO

		Implementar una política de aseguramiento financiero de bienes públicos por parte de las autoridades municipales.
--	--	---

MEDIDAS DE PREVENCIÓN DEL RIESGO (Riesgo futuro)

	Medidas Estructurales	Medidas no estructurales
Medidas de reducción de la amenaza:	No se identifican	No se identifican
Medidas de reducción de la vulnerabilidad:	<p>Hacer una evaluación de las condiciones estructurales de las edificaciones públicas existentes y determinar su estado.</p> <p>Formular y ejecutar proyectos de reforestación con especies nativas en las zonas afectadas por incendios forestales y con procesos erosivos con el fin de mantener su resistencia.</p> <p>Proyectar la reubicación de viviendas asentadas en zonas de riesgo.</p> <p>Continuar con la gestión que busca el traslado del casco urbano a una zona</p>	<p>Exigir el cumplimiento de las normas de sismo-resistencia.</p> <p>Aplicar los reglamentos sobre usos del suelo urbano y rural.</p> <p>Solicitar al INGEOMINAS orientación y apoyo para la mitigación de los efectos de los posibles sismos en el Municipio.</p>



	<p>MODELO ESTÁNDAR DE CONTROL INTERNO MECI SISTEMA DE GESTIÓN DOCUMENTAL</p> <p align="center">PLAN</p>	<p align="center">ALCALDÍA MUNICIPAL DE RECETOR C A S A N A R E</p>	
<p>DEPENDENCIA</p>	<p>SECRETARIA DE PLANEACION Y OBRAS PUBLICAS</p>	<p>CÓDIGO TRD 120</p>	<p>Código: F-ED-006 Versión: 2 Fecha Actualización: 04- 07-2012 Página 112 de 153</p>

ANÁLISIS A FUTURO E IDENTIFICACIÓN DE MEDIDAS DE INTERVENCIÓN DEL ESCENARIO DE RIESGO

menos vulnerable a riesgos por sismos y movimientos de remoción en masa.

MEDIDAS DE PROTECCIÓN FINANCIERA

El Municipio debe apropiar los recursos necesarios para financiar el aseguramiento de sus bienes e infraestructura de uso público con el fin de crear salvaguardas financieras frente a los daños que puedan sufrir por efecto de los sismos.

Los bienes y elementos expuestos como vías, puentes, bocatomas y redes de abducción de acueductos que son propiedad pública no son fácilmente asegurables, sin embargo se debe proceder con la gestión correspondiente.

Los bienes de propiedad privada tales como viviendas, cosechas, ganados son susceptibles de ser asegurados por sus propietarios.

MEDIDAS DE PREPARACIÓN PARA LA RESPUESTA

En el Plan Local de Emergencias y Contingencias se deben establecer las acciones de preparación para atender un eventual caso de emergencia o desastre por sismo o terremoto.

OBSERVACIONES Y LIMITACIONES DEL DOCUMENTO

Este documento fue elaborado en asocio con las autoridades municipales y sus limitaciones están determinadas por la disponibilidad de información y la falta de registro sistemático de la misma principalmente sobre los sucesos de emergencia o desastre ocurridos.




Unidos por nuestro pueblo
Pa`lante Recetoreños...!

www.recetor-casanare.gov.co

3134733470-3134725944

Código postal 856050

contactenos@recetor-casanare.gov.co

	<p>MODELO ESTÁNDAR DE CONTROL INTERNO MECI SISTEMA DE GESTIÓN DOCUMENTAL</p> <p style="text-align: center;">PLAN</p>	<p style="text-align: center;">ALCALDÍA MUNICIPAL DE RECETOR C A S A N A R E</p>	
<p>DEPENDENCIA</p>	<p>SECRETARIA DE PLANEACION Y OBRAS PUBLICAS</p>	<p>CÓDIGO TRD 120</p>	<p>Código: F-ED-006 Versión: 2 Fecha Actualización: 04- 07-2012 Página 113 de 153</p>

El Instituto Colombiano de Geología y Minería - INGEOMINAS puede apoyar al Municipio y al Departamento con la información proveniente de sus redes de monitoreo: Red Sismológica Nacional "RSNC", la Red Nacional de Acelerógrafos "RNA" y la Red Portátil, además de la realización de estudios específicos sobre el riesgo sísmológico en el Municipio.

La relación de sismos registrados en la zona del Municipio de Recetor se obtuvo del Sistema de Información Geológica de los Estados Unidos.

FUENTES DE INFORMACIÓN

Esquema de Ordenamiento Territorial del Municipio,

Estudio de identificación de amenazas del municipio de Recetor, 2005, Departamento de Casanare

Plan de Gestión del Riesgo de Coorporinoquia

Página Web de INGEOMINAS.

Servicio Geológico de los Estados Unidos - USGS




Unidos por nuestro pueblo
Pa'lante Recetoreños...!

www.recetor-casanare.gov.co

3134733470-3134725944

Código postal 856050

contactenos@recetor-casanare.gov.co

	<p>MODELO ESTÁNDAR DE CONTROL INTERNO MECI SISTEMA DE GESTIÓN DOCUMENTAL</p> <p style="text-align: center;">PLAN</p>	<p style="text-align: center;">ALCALDÍA MUNICIPAL DE RECETOR C A S A N A R E</p>	
<p>DEPENDENCIA</p>	<p>SECRETARIA DE PLANEACION Y OBRAS PUBLICAS</p>	<p>CÓDIGO TRD 120</p>	<p>Código: F-ED-006 Versión: 2 Fecha Actualización: 04- 07-2012 Página 114 de 153</p>

9. COMPONENTE ESTRATÉGICO Y PROGRAMÁTICO

9.1 Objetivos

9.1.1 Objetivos generales

Reducir el riesgo de desastres, asociados a fenómenos de origen natural, socio natural y antrópicos que atentan contra el desarrollo sostenible del Municipio de Recetor, evitando la pérdida de vidas humanas y de bienes materiales y el deterioro del medio ambiente.

9.1.2 Objetivos específicos

Procesos de conocimiento

Identificar las áreas con condición de amenaza y de riesgos, y articularlas con el Esquema de Ordenamiento territorial.

Capacitar al CMGRD en cómo intervenir en la gestión de los recursos para el desarrollo de cada una de las líneas de acción del PMGRD y/o Focalizar la inversión de recursos para la atención y prevención de los riesgos de desastres más frecuentes y graves que pueden llegar a presentarse en el Municipio.

Desarrollar una cultura de concientización y prevención de riesgos por parte de toda la comunidad.

Procesos de reducción

Reducir el riesgo (pérdidas humanas, sociales, económicas y ambientales) a los cuales está expuesto el municipio de Recetor

Procesos de desastre

Crear y/o mejorar la estrategia de respuesta a emergencias ante cada uno de los escenarios de riesgo priorizados.




Unidos por nuestro pueblo
Pa'lante Recetoreños...!

www.recetor-casanare.gov.co

3134733470-3134725944

Código postal 856050

contactenos@recetor-casanare.gov.co


	<p>MODELO ESTÁNDAR DE CONTROL INTERNO MECI SISTEMA DE GESTIÓN DOCUMENTAL</p> <p style="text-align: center;">PLAN</p>	<p style="text-align: center;">ALCALDÍA MUNICIPAL DE RECETOR C A S A N A R E</p>	
DEPENDENCIA	SECRETARIA DE PLANEACION Y OBRAS PUBLICAS	CÓDIGO TRD 120	<p>Código: F-ED-006 Versión: 2 Fecha Actualización: 04- 07-2012 Página 115 de 153</p>

PROGRAMAS

10.1 PROGRAMA 1. CONOCIMIENTO DEL RIESGO

PROGRAMAS Y ACCIONES	
PROGRAMA 1. CONOCIMIENTO DEL RIESGO	
<p>1.1 ESCENARIO DE RIESGOS INUNDACIONES, DESLIZAMIENTOS, REMOCIONES EN MASA Y SISMOS</p>	1.1.1. Estudio básico de amenaza por inundación, deslizamientos y remociones en masa y sismos para el municipio de Recetor
	1.1.2 Implementación de un sistema de alertas tempranas
	1.1.3 Implementación de una red de estaciones meteorológicas.
	1.1.4. Seguimiento y monitoreo a los puntos y/o sitios críticos.
<p>1.2. ESCENARIO DE RIESGOS POR INCENDIOS FORESTALES</p>	1.2.1. Estudio de amenaza, vulnerabilidad y riesgo por incendios forestales
	1.2.2. Creación de la red de vigías rurales – son quienes tendrán la misión de informar de manera inmediata la presencia de un evento.
<p>1.3 ESCENARIO DE REISGO DE SEQUIA</p>	1.3.1. Elaborar estudio hidrogeológico del municipio de Recetor para realizar seguimiento y monitoreo de los niveles piezométricos en las áreas de influencia de los ecosistemas estratégicos del municipio.
	1.3.2 Monitorear las zonas y/o puntos de importancia ambiental (soporte de agua para flora y fauna), que son susceptibles a sequía.




	<p>MODELO ESTÁNDAR DE CONTROL INTERNO MECI SISTEMA DE GESTIÓN DOCUMENTAL</p> <p style="text-align: center;">PLAN</p>	<p style="text-align: center;">ALCALDÍA MUNICIPAL DE RECETOR C A S A N A R E</p>	
DEPENDENCIA	SECRETARIA DE PLANEACION Y OBRAS PUBLICAS	CÓDIGO TRD 120	<p>Código: F-ED-006 Versión: 2 Fecha Actualización: 04- 07-2012 Página 116 de 153</p>

1.4 ESCENARIO DE REISGO DE HIDROCARBUROS	1.4.1 Estudio cualitativo y cuantitativo de las zonas más vulnerables a derrames de hidrocarburos y su interrelación con los ecosistemas.
	1.4.2. Revisión periódica de los planes de contingencia de las operadoras existentes en el municipio.
5. ESCENARIO DE RIESGOS POR DENGUE	1.5.1 Estudio epidemiológico.
	1.5.2 Monitoreo de zonas propicias para la reproducción del zancudo.

10.2 PROGRAMA 2. REDUCCION DEL RIESGO


PROGRAMA 2. REDUCCION DEL RIESGO	
2.1 ESCENARIO DE RIESGOS INUNDACIONES, DESLIZAMIENTOS, REMOCIONES EN MASA Y SISMOS	2.1.1 Diseño de obras de protección y mitigación en los puntos críticos identificada en zona de alto riesgo.
	2.1.2. Implementación de proyectos de Reforestación de las rondas hídricas de los principales cauces del municipio.
	2.1.3 Reubicación de las viviendas e infraestructura que se encuentren en zonas de alto amenaza por ende en riesgo.
	2.1.4 Realizar el ajuste al EOT, de acuerdo a los resultados de los estudios de identificación y caracterización de escenarios de riesgo.



	<p>MODELO ESTÁNDAR DE CONTROL INTERNO MECI SISTEMA DE GESTIÓN DOCUMENTAL</p> <p style="text-align: center;">PLAN</p>	<p style="text-align: center;">ALCALDÍA MUNICIPAL DE RECETOR C A S A N A R E</p>	
<p>DEPENDENCIA</p>	<p>SECRETARIA DE PLANEACION Y OBRAS PUBLICAS</p>	<p>CÓDIGO TRD 120</p>	<p>Código: F-ED-006 Versión: 2 Fecha Actualización: 04- 07-2012 Página 117 de 153</p>


	<p>2.1.5 Realizar la Compra de predios que no estén considerados como zonas de alta y/o media amenaza para reubicación de población en riesgo.</p>
	<p>2.1.6 Socialización de la reglamentación del uso del suelo y/o control para evitar la construcción de viviendas en áreas en riesgo.</p>
	<p>2.1.7 Prohibición de construcción de vivienda nueva y reubicación de existentes en áreas de alta y/o media amenaza o en zonas de riesgo.</p>
<p>2.2. ESCENARIOS DE RIESGO POR INCENDIOS FORESTALES</p>	<p>2.2.1 Reforestar las zonas más vulnerables a eventos por incendios, con especies que soporten el cambio climático y por ende los incendios forestales.</p>
	<p>2.2.2 Definir áreas ambientalmente estratégicas, donde no permitan actividades humanas que generen incendios forestales.</p>
	<p>2.2.3 Fortalecimiento e implementación de la educación ambiental.</p>
	<p>2.2.4 Dotación “kit básico para la atención a incendios forestales” a los organismos de socorro.</p>
	<p>2.2.5 Implementar medidas para que adopten las quemas controladas.</p>



	<p>MODELO ESTÁNDAR DE CONTROL INTERNO MECI SISTEMA DE GESTIÓN DOCUMENTAL</p> <p style="text-align: center;">PLAN</p>	<p style="text-align: center;">ALCALDÍA MUNICIPAL DE RECETOR C A S A N A R E</p>
<p>DEPENDENCIA</p>	<p>SECRETARIA DE PLANEACION Y OBRAS PUBLICAS</p>	<p>CÓDIGO TRD 120</p> <p>Código: F-ED-006 Versión: 2 Fecha Actualización: 04- 07-2012 Página 118 de 153</p>

	<p>2.2.7 Destinación de recursos para pago por servicios ambientales.</p>
	<p>2.3.2 Construcción y adecuación de reservorios de agua.</p>
	<p>2.3.5 Control exhaustivo a las áreas agropecuarias para evitar la ampliación de la frontera agrícola inadecuada a áreas de importancia ambiental</p>
	<p>2.3.7 Velar por el estricto cumplimiento de las disposiciones legales contenidas en los artículos 43, 122 y 124 del Decreto 1541 de 1978.</p>
<p>2.3 ESCENARIO DE RIESGOS POR HIDROCARBUROS</p>	<p>2.3.1 Exigir el estudio de análisis específicos de riesgo y/o planes de contingencia en atención de art 42 de la ley 1523 de 2012, la socialización del mismos.</p>
	<p>2.3.2 fortalecimiento a los organismos de socorro mediante insumos y capacitaciones.</p>
	<p>2.3.3 Articular el estudio de análisis específicos de riesgo y/o planes de contingencia, con la EMRE.</p>
	<p>2.3.4 Mayor vigilancia y control al cumplimiento de las normas de tránsito de sustancias peligrosas.</p>
<p>2.4 ESCENARIO DE RIESGOS POR DENGUE.</p>	<p>2.4.1 Controlar la reproducción de las larvas o mosquitos.</p>
	<p>2.4.2 Formulación y/o implementación del Plan de contingencia por dengue.</p>



	<p>MODELO ESTÁNDAR DE CONTROL INTERNO MECI SISTEMA DE GESTIÓN DOCUMENTAL</p> <p style="text-align: center;">PLAN</p>	<p style="text-align: center;">ALCALDÍA MUNICIPAL DE RECETOR C A S A N A R E</p>	
<p>DEPENDENCIA</p>	<p>SECRETARIA DE PLANEACION Y OBRAS PUBLICAS</p>	<p>CÓDIGO TRD 120</p>	<p>Código: F-ED-006 Versión: 2 Fecha Actualización: 04- 07-2012 Página 119 de 153</p>

	<p>2.4.3 Promover el uso de elementos que eviten que seamos contagiados.</p>
	<p>2.4.5 Desarrollo de talleres informativos a la comunidad en general de como erradicar la presencia de los criaderos de mosquitos.</p>

10.3 PROGRAMA 3. PROTECCION FINANCIERA

<p>3.1 ESCENARIO DE RIESGOS POR INUNDACIONES, INCENDIOS</p>	<p>3.1.1 Promover el aseguramiento de las tierras, bienes fiscales y propiedades privadas por medio de pólizas de manera individual y colectiva.</p>
<p>FORESTALES, SEQUIA, SISMOS, DESLIZAMIENTOS, REMOCIONES ENMASA Y DERRAME DE HIDROCARBUROS.</p>	<p>3.1.2 Creación de una sub cuenta de protección financiera.</p>

10.4 PROGRAMA 4. PREPARACIÓN PARA LA RESPUESTA




Unidos por nuestro pueblo
Pa'lante Recetoreños...!

www.recetor-casanare.gov.co

3134733470-3134725944

Código postal 856050

contactenos@recetor-casanare.gov.co

	MODELO ESTÁNDAR DE CONTROL INTERNO MECI SISTEMA DE GESTIÓN DOCUMENTAL PLAN	ALCALDÍA MUNICIPAL DE RECETOR C A S A N A R E	
DEPENDENCIA	SECRETARIA DE PLANEACION Y OBRAS PUBLICAS	CÓDIGO TRD 120	Código: F-ED-006 Versión: 2 Fecha Actualización: 04- 07-2012 Página 120 de 153

4.1.1 Servicios de albergue, hospedaje y alimentación para damnificados.

4.1.2 Dotación de materiales y equipos con destino a los organismos de socorro y de atención y prevención de desastres.

4.1.3 Capacitación del personal adscrito al Cuerpo de bomberos voluntarios y Defensa Civil.

PROGRAMA 5. PREPARACION PARA LA RECUPERACION

5.1.1 Adquisición de maquinaria pesada para la recuperación de infraestructura

10. FORMULACIÓN DE ACCIONES

Nota: A continuación se relacionan las fichas técnicas de las acciones a desarrollar, en cumplimiento a cada uno de los programas de la gestión de riesgo de desastres, no obstante cabe mencionar que esta información es una guía, por lo tanto no se considera definitiva, con relación a los requerimientos que se deben precisar en los pliegos de condiciones de cada uno de los estudios a realizar.

11.1 PROGRAMA 1. CONOCIMIENTO DEL RIESGO

11.1.1 Acción 1. PROGRAMA 1. CONOCIMIENTO DEL RIESGO

Estudio básico de amenaza por inundación, incendios forestales, sequia, sismos, deslizamientos, remociones en masa y derrame de hidrocarburos para el municipio de Recetor

Objetivos

Objetivos general:

Determinar las áreas con condición de amenazas y condición de riesgo.

Objetivos específicos:




Unidos por nuestro pueblo
Pa'lante Recetoreños...!

www.recetor-casanare.gov.co

3134733470-3134725944


Código postal 856050

contactenos@recetor-casanare.gov.co

	MODELO ESTÁNDAR DE CONTROL INTERNO MECI SISTEMA DE GESTIÓN DOCUMENTAL PLAN	ALCALDÍA MUNICIPAL DE RECETOR C A S A N A R E	
DEPENDENCIA	SECRETARIA DE PLANEACION Y OBRAS PUBLICAS	CÓDIGO TRD 120	Código: F-ED-006 Versión: 2 Fecha Actualización: 04- 07-2012 Página 121 de 153


<p>Identificar las áreas susceptibles.</p> <p>Realizar el inventario de asentamientos en zonas de alta amenaza.</p> <p>Delimitar las áreas con condición de amenazas.</p> <p>Delimitar las áreas con condición de riesgo.</p> <p>Diseño de medidas estructurales y no estructurales.</p>	
<p>2. DESCRIPCIÓN DEL PROBLEMA y/o JUSTIFICACIÓN</p>	
<p>Los eventos ocurridos en el municipio de Recetor 2010-2015 dejo número considerable de familias damnificadas, cultivos de pan coger arrasados. La falta de control en el uso de zonas de exclusión como las franjas protectoras de las corrientes hídricas para uso agrícola, el incremento de los asentamientos humanos en las riberas de las fuentes hídricas hace necesario la ejecución de un estudio básico que permita recopilar información, zonificar las áreas expuestas a mayor riesgo de inundación y con ello establecer las medidas de control necesarias para para la reducción y prevención de este tipo de eventos.</p>	
<p>3. DESCRIPCIÓN DE LA ACCIÓN</p>	
<p>Priorizar la recopilación de información primaria y secundaria.</p> <p>Efectuar la zonificación de las áreas expuestas al mayor riesgo de inundaciones.</p> <p>Evaluar los impactos ambientales y económicos generados por la intervención de las áreas objeto del estudio</p>	
<p>3.1. Escenario(s) de riesgo en el cual interviene la acción. inundaciones, deslizamientos, remociones en masa y sismos</p>	<p>3.2. Proceso y/o subproceso de la gestión del riesgo al cual corresponde la acción: Conocimiento del riesgo</p>



	<p>MODELO ESTÁNDAR DE CONTROL INTERNO MECI SISTEMA DE GESTIÓN DOCUMENTAL</p> <p style="text-align: center;">PLAN</p>	<p style="text-align: center;">ALCALDÍA MUNICIPAL DE RECETOR C A S A N A R E</p>	
DEPENDENCIA	SECRETARIA DE PLANEACION Y OBRAS PUBLICAS	CÓDIGO TRD 120	<p>Código: F-ED-006 Versión: 2 Fecha Actualización: 04- 07-2012 Página 122 de 153</p>

4. APLICACIÓN DE LA MEDIDA		
<p>4.1. Población objetivo:</p> <p>Población de asentamientos del área rural y urbana.</p>	<p>4.2. Lugar de aplicación:</p> <p>Área rural del municipio de Recetor</p>	<p>4.3. Plazo: (periodo en años) 1 años</p>
5. RESPONSABLES		
<p>5.1. Entidad, institución u organización ejecutora:</p> <p>Planeación Municipal.</p> <p>5.2. Coordinación interinstitucional requerida:</p> <p>ENTIDADES DEL CMGRD DE RECETOR - EMPRESAS PRIVADAS EN EL MUNICIPIO</p> <p>CDGRD CASANARE -UNGRD</p> <p>IGAC</p> <p>IDEAM</p>		
6. PRODUCTOS Y RESULTADOS ESPERADOS		
<p>Análisis y zonificación de las amenazas</p> <p>Identificación de áreas con condición de amenaza</p> <p>Identificación de Áreas con condición de riesgo</p> <p>Diseño de medidas no estructurales y estructurales</p>		
7. INDICADORES	Relación del avance	
8. COSTO ESTIMADO (millones)	280	




	<p>MODELO ESTÁNDAR DE CONTROL INTERNO MECI SISTEMA DE GESTIÓN DOCUMENTAL</p> <p style="text-align: center;">PLAN</p>	<p style="text-align: center;">ALCALDÍA MUNICIPAL DE RECETOR C A S A N A R E</p>	
<p>DEPENDENCIA</p>	<p>SECRETARIA DE PLANEACION Y OBRAS PUBLICAS</p>	<p>CÓDIGO TRD 120</p>	<p>Código: F-ED-006 Versión: 2 Fecha Actualización: 04- 07-2012 Página 123 de 153</p>

11.1.2 Acción 2. PROGRAMA 1. CONOCIMIENTO DEL RIESGO


<p>Implementación de un sistema de alertas tempranas en los ríos del municipio de Recetor.</p>
<p>OBJETIVOS</p>
<p>Objetivos generales:</p> <p>Plantear e implementar el Sistema de Alertas Tempranas para la gestión del riesgo de desastres en el municipio de Recetor</p> <p>Objetivos específicos:</p> <p>Inspeccionar la información secundaria que contenga datos hidrológicos, climatológicos, de vulnerabilidad, amenaza y riesgo de inundación.</p> <p>Ubicar puntos para la instalación de sistemas de alerta temprana.</p> <p>Concretar un plan de difusión y comunicación para el sistema de alertas tempranas.</p>
<p>2. DESCRIPCIÓN DEL PROBLEMA y/o JUSTIFICACIÓN</p>
<p>Desarrollar un sistema de alertas tempranas permite obtener información primaria acerca del comportamiento de los cauces de los ríos y en general de las cuencas con las que cuenta el municipio por medio del monitoreo constante de las condiciones hidrometeorológicas con las cuales se logra generar una alerta de inundación y advertir con prelación a los organismos correspondientes quienes serán los principales responsables de generar las acciones de protección, mitigación, coordinación y atención oportuna a las comunidades afectadas</p>
<p>3. DESCRIPCIÓN DE LA ACCIÓN</p>



	<p>MODELO ESTÁNDAR DE CONTROL INTERNO MECI SISTEMA DE GESTIÓN DOCUMENTAL</p> <p style="text-align: center;">PLAN</p>	<p style="text-align: center;">ALCALDÍA MUNICIPAL DE RECETOR C A S A N A R E</p>	
DEPENDENCIA	SECRETARIA DE PLANEACION Y OBRAS PUBLICAS	CÓDIGO TRD 120	<p>Código: F-ED-006 Versión: 2 Fecha Actualización: 04- 07-2012 Página 124 de 153</p>

<p>Registrar continuamente los datos hidrometereologicas en formatos preestablecidos para tener continuidad en la información requerida.</p> <p>Coordinar con las comunidades el establecimiento de vigías para el control y seguimiento del sistema de alertas tempranas.</p> <p>Identificar y divulgar a las comunidades que están en zonas de vulnerabilidad y amenaza sobre el riesgo al cual están expuestos a través de talleres comunitarios.</p>		
<p>3.13.1. Escenario(s) de riesgo en el cual interviene la acción:</p> <p>Riesgo por la acción. inundaciones, deslizamientos, remociones en masa y sismos</p>	<p>3.2. Proceso y/o subproceso de la gestión del riesgo al cual corresponde la acción:</p> <p>Conocimiento y reducción del riesgo</p>	
<p>4. APLICACIÓN DE LA MEDIDA</p>		
<p>4.1. Población objetivo:</p> <p>Población de asentamientos del área rural y urbana.</p>	<p>4.2. Lugar de aplicación:</p> <p>Área rural y urbana del municipio de Recetor</p>	<p>4.3. Plazo: (periodo en años) 2 años</p>
<p>5. RESPONSABLES</p>		
<p>5.1. Entidad, institución u organización ejecutora:</p> <p>Planeación Municipal.</p> <p>5.2. Coordinación interinstitucional requerida:</p> <p>ENTIDADES DEL CMGRD DE RECETOR - EMPRESAS PRIVADAS EN EL MUNICIPIO</p>		




	<p>MODELO ESTÁNDAR DE CONTROL INTERNO MECI SISTEMA DE GESTIÓN DOCUMENTAL</p> <p style="text-align: center;">PLAN</p>	<p style="text-align: center;">ALCALDÍA MUNICIPAL DE RECETOR C A S A N A R E</p>	
DEPENDENCIA	SECRETARIA DE PLANEACION Y OBRAS PUBLICAS	CÓDIGO TRD 120	<p>Código: F-ED-006 Versión: 2 Fecha Actualización: 04- 07-2012 Página 125 de 153</p>

<p>CDGRD CASANARE -UNGRD</p> <p>IGAC</p> <p>IDEAM</p>	
<p>6. PRODUCTOS Y RESULTADOS ESPERADOS</p>	
<p>Puesta en marcha y divulgación del sistema de alertas tempranas del municipio de Recetor</p>	
<p>7. INDICADORES</p>	<p>Numero de reuniones realizadas con comunidades para divulgar amenazas y riesgos.</p> <p>Numero de vigías establecidos para el seguimiento al sistema de alertas tempranas.</p> <p>Porcentaje de información analizada.</p>
<p>8. COSTO ESTIMADO (millones)</p>	<p>180</p>


11.1.3 Acción 3. PROGRAMA 1. CONOCIMIENTO DEL RIESGO

<p>Implementación de una red de estaciones meteorológicas.</p>
<p>OBJETIVOS</p>
<p>Objetivos general:</p> <p>Conformar la base de datos de las estaciones meteorológicas de monitoreo sobre las principales cuencas en el área de influencia del municipio de Recetor</p> <p>Objetivos específicos:</p>



	MODELO ESTÁNDAR DE CONTROL INTERNO MECI SISTEMA DE GESTIÓN DOCUMENTAL PLAN	ALCALDÍA MUNICIPAL DE RECETOR C A S A N A R E	
DEPENDENCIA	SECRETARIA DE PLANEACION Y OBRAS PUBLICAS	CÓDIGO TRD 120	Código: F-ED-006 Versión: 2 Fecha Actualización: 04- 07-2012 Página 126 de 153

<p>Generar una base de datos con la Información obtenida de las estaciones meteorológicas</p> <p>Alimentar constantemente la base de datos meteorológicos.</p>		
<p>2. DESCRIPCIÓN DEL PROBLEMA y/o JUSTIFICACIÓN</p>		
<p>A falta de conocimiento de cómo ha sido el registro de las precipitaciones dadas en el municipio de recetor, tiene impedido implementar medidas que permitan reducir la vulnerabilidad, social, económica y ambiental a la cual se encuentra expuestos la comunidad en General.</p>		
<p>3. DESCRIPCIÓN DE LA ACCIÓN</p>		
<p>Firma de un convenio interinstitucional con el IDEAM, para la adquisición de más estaciones meteorológicas.</p>		
<p>3.13.1. Escenario(s) de riesgo en el cual interviene la acción:</p> <p>Riesgo por la acción. inundaciones, deslizamientos, remociones en masa y sismos</p>	<p>3.2. Proceso y/o subproceso de la gestión del riesgo al cual corresponde la acción:</p> <p>Conocimiento y reducción del riesgo</p>	
<p>4. APLICACIÓN DE LA MEDIDA</p>		
<p>4.1. Población objetivo:</p> <p>Población de asentamientos del área rural y urbana.</p>	<p>4.2. Lugar de aplicación:</p> <p>Área rural y urbana del municipio de Recetor</p>	<p>4.3. Plazo: (periodo en años) 2 años</p>
<p>5. RESPONSABLES</p>		
<p>5.1. Entidad, institución u organización ejecutora:</p>		


	<p>MODELO ESTÁNDAR DE CONTROL INTERNO MECI SISTEMA DE GESTIÓN DOCUMENTAL</p> <p style="text-align: center;">PLAN</p>	<p style="text-align: center;">ALCALDÍA MUNICIPAL DE RECETOR C A S A N A R E</p>	
<p>DEPENDENCIA</p>	<p>SECRETARIA DE PLANEACION Y OBRAS PUBLICAS</p>	<p>CÓDIGO TRD 120</p>	<p>Código: F-ED-006 Versión: 2 Fecha Actualización: 04- 07-2012 Página 127 de 153</p>

<p>Secretaria General</p>	
<p>5.2. Coordinación interinstitucional requerida: CMGRD DE RECETOR – IDEAM-CORPORINOQUIA</p>	
<p>6. PRODUCTOS Y RESULTADOS ESPERADOS</p>	
<p>Monitoreo y análisis de las precipitaciones dadas en el municipio de Recetor</p>	
<p>7. INDICADORES</p>	<p>Relación con el avance</p>
<p>8. COSTO ESTIMADO (millones)</p>	<p>120</p>

11.1.4 Acción 4. PROGRAMA 1. CONOCIMIENTO DEL RIESGO

<p>Revisión periódica de los planes de contingencia.</p>
<p>OBJETIVOS</p>
<p>Objetivos general: Analizar la eficacia de los Planes de Contingencia</p> <p>Objetivos específicos: Verificación de la información contemplada en cada uno de los Planes de Contingencia Evaluar los protocolos de actuación para los eventos relacionados Exigir el diseño y/o implementación de medidas para el mejoramiento en la atención</p>
<p>2. DESCRIPCIÓN DEL PROBLEMA y/o JUSTIFICACIÓN</p>



	MODELO ESTÁNDAR DE CONTROL INTERNO MECI SISTEMA DE GESTIÓN DOCUMENTAL PLAN	ALCALDÍA MUNICIPAL DE RECETOR C A S A N A R E	
DEPENDENCIA	SECRETARIA DE PLANEACION Y OBRAS PUBLICAS	CÓDIGO TRD 120	Código: F-ED-006 Versión: 2 Fecha Actualización: 04- 07-2012 Página 128 de 153

Teniendo en cuenta q una de las principales economías del municipio de Recetor, está relacionada con la exploración y explotación de minerales, el aumento gradual de esta actividad ha generado eventos, tanto en las puntos de extracción como en el transporte del mismo, por ende se hace necesario analizar cuál ha sido el impacto de este en relación al medio que nos rodea.

3. DESCRIPCIÓN DE LA ACCIÓN

Citar a reunión trimestral a los operadores y/o cuando sucedan eventos que desborden la capacidad de atención por la misma, ante el Concejo Municipal de Gestión de Riesgo de Desastres.

3.13.1. Escenario(s) de riesgo en el cual interviene la acción:

Por Riesgo por derrame de hidrocarburos

3.2. Proceso y/o subproceso de la gestión del riesgo al cual corresponde la acción:

Conocimiento y reducción del riesgo

4. APLICACIÓN DE LA MEDIDA

4.1. Población objetivo:

Ecosistemas de la región, bienes y servicios de la comunidad en general

4.2. Lugar de aplicación:

Área rural y urbana del municipio de Recetor

4.3. Plazo: (periodo en años) trimestral

4.4. Plazo: (periodo en meses Trimestralmente.

5. RESPONSABLES




Unidos por nuestro pueblo
Pa'lante Recetoreños...!

www.recetor-casanare.gov.co

3134733470-3134725944

Código postal 856050

contactenos@recetor-casanare.gov.co


	MODELO ESTÁNDAR DE CONTROL INTERNO MECI SISTEMA DE GESTIÓN DOCUMENTAL PLAN	ALCALDÍA MUNICIPAL DE RECETOR C A S A N A R E	
DEPENDENCIA	SECRETARIA DE PLANEACION Y OBRAS PUBLICAS	CÓDIGO TRD 120	Código: F-ED-006 Versión: 2 Fecha Actualización: 04- 07-2012 Página 129 de 153

<p>5.1. Entidad, institución u organización ejecutora: Concejo Municipal de Gestión de Riesgo- Secretaria de Gobierno y/o Planeación municipal.</p> <p>5.2. Coordinación interinstitucional requerida: Empresas operadoras acentuadas en el municipio.</p>	
<p>6. PRODUCTOS Y RESULTADOS ESPERADOS</p>	
<p>Mejorar la capacidad de preparación y respuesta ante una emergencia.</p>	
7. INDICADORES	Relación con el avance
8. COSTO ESTIMADO (millones)	20

11.1.5 Acción 5. PROGRAMA 1. CONOCIMIENTO DEL RIESGO


<p>Estudio epidemiológico.</p>
<p>OBJETIVOS</p>
<p>Objetivos general:</p> <p>Identificar la relación de las causas del dengue y su influencia en el surgimiento de la enfermedad. .</p> <p>Objetivos específicos:</p> <p>Análisis de información secundaria (Registro de antecedentes por dengue).</p> <p>Identificación de focos y zonas altamente con presencia de estos mosquitos.</p>



	<p>MODELO ESTÁNDAR DE CONTROL INTERNO MECI SISTEMA DE GESTIÓN DOCUMENTAL</p> <p style="text-align: center;">PLAN</p>	<p style="text-align: center;">ALCALDÍA MUNICIPAL DE RECETOR C A S A N A R E</p>	
DEPENDENCIA	SECRETARIA DE PLANEACION Y OBRAS PUBLICAS	CÓDIGO TRD 120	<p>Código: F-ED-006 Versión: 2 Fecha Actualización: 04- 07-2012 Página 130 de 153</p>

<p>Identificar las zonas más vulnerables (Comunidad)</p> <p>Evaluación de los protocolos de actuación ante este evento.</p>		
<p>2. DESCRIPCIÓN DEL PROBLEMA y/o JUSTIFICACIÓN</p>		
<p>Como resultado de las intensas y constantes precipitaciones que se registran se genera la acumulación de aguas lluvias de forma inadecuada en estanques, llantas, vasijas y/o elementos abandonados, generando un ambiente propicio para la proliferación del mosquito transmisor del dengue (AEDES AEGYPTI), afectando a la población tanto del área urbana como rural. En razón a lo anterior se hace necesario identificar las áreas con mayor susceptibilidad a la presencia de los mismos y el nivel de vulnerabilidad a la cual está expuesta la comunidad en general.</p>		
<p>3. DESCRIPCIÓN DE LA ACCIÓN</p>		
<p>Gestionar recursos para la realización del estudio.</p>		
<p>3.13.1. Escenario(s) de riesgo en el cual interviene la acción:</p> <p>Riesgo por epidemia de dengue</p>		<p>3.2. Proceso y/o subproceso de la gestión del riesgo al cual corresponde la acción:</p> <p>Conocimiento y reducción del riesgo</p>
<p>4. APLICACIÓN DE LA MEDIDA</p>		
<p>4.1. Población objetivo:</p> <p>Población de asentamientos del área rural y urbana.</p>	<p>4.2. Lugar de aplicación:</p> <p>Área rural y urbana del municipio de Recetor</p>	<p>4.3. Plazo: (periodo en años) 2 años</p>
<p>5. RESPONSABLES</p>		
<p>5.1. Entidad, institución u organización ejecutora:</p>		




	<p>MODELO ESTÁNDAR DE CONTROL INTERNO MECI SISTEMA DE GESTIÓN DOCUMENTAL</p> <p style="text-align: center;">PLAN</p>	<p style="text-align: center;">ALCALDÍA MUNICIPAL DE RECETOR C A S A N A R E</p>	
DEPENDENCIA	SECRETARIA DE PLANEACION Y OBRAS PUBLICAS	CÓDIGO TRD 120	<p>Código: F-ED-006 Versión: 2 Fecha Actualización: 04- 07-2012 Página 131 de 153</p>

Secretaria de desarrollo social (Salud Publica Municipal).	
5.2. Coordinación interinstitucional requerida:	
Ministerio de salud, secretaria de salud departamental.	
6. PRODUCTOS Y RESULTADOS ESPERADOS	
Mejorar la capacidad de preparación y respuesta ante una emergencia	
7. INDICADORES	Relación con el avance
8. COSTO ESTIMADO (millones)	150

11.1.6 Acción 6. PROGRAMA 1. CONOCIMIENTO DEL RIESGO

Monitoreo de las zonas propicias para la reproducción y erradicación del zancudo.
OBJETIVOS
<p>Objetivos general:</p> <p>Monitorear las zonas susceptibles a la presencia del mosquito transmisor del dengue (AEDES AEGYPTI), en época de invierno.</p> <p>Objetivos específicos:</p> <p>Visitas de campo a los lugares previamente identificados</p>
2. DESCRIPCIÓN DEL PROBLEMA y/o JUSTIFICACIÓN
Como resultado de las intensas y constantes precipitaciones que se registran se genera la acumulación de aguas lluvias de forma inadecuada en estanques, llantas, vasijas y/o elementos



	<p>MODELO ESTÁNDAR DE CONTROL INTERNO MECI SISTEMA DE GESTIÓN DOCUMENTAL</p> <p style="text-align: center;">PLAN</p>	<p style="text-align: center;">ALCALDÍA MUNICIPAL DE RECETOR C A S A N A R E</p>	
DEPENDENCIA	SECRETARIA DE PLANEACION Y OBRAS PUBLICAS	CÓDIGO TRD 120	<p>Código: F-ED-006 Versión: 2 Fecha Actualización: 04- 07-2012 Página 132 de 153</p>

abandonados, generando un ambiente propicio para la proliferación del mosquito transmisor del dengue (AEDES AEGYPTI), afectando a la población tanto del área urbana como rural. En razón a lo anterior se hace necesario identificar las áreas con mayor susceptibilidad a la presencia de los mismos y el nivel de vulnerabilidad a la cual está expuesta la comunidad en general.

3. DESCRIPCIÓN DE LA ACCIÓN

Contratar personal para la realización de las visitas de campo.

3.13.1. Escenario(s) de riesgo en el cual interviene la acción:

3.2. Proceso y/o subproceso de la gestión del riesgo al cual corresponde la acción:
Conocimiento y reducción del riesgo

4. APLICACIÓN DE LA MEDIDA

4.1. Población objetivo:

Población de asentamientos del área rural y urbana.

4.2. Lugar de aplicación:

Área rural y urbana del municipio de Recetor

4.3. Plazo: (periodo en años) 2 años

5. RESPONSABLES

5.1. Entidad, institución u organización ejecutora:

Secretaria General

5.2. Coordinación interinstitucional requerida:

CMGRD DE RECETOR – IDEAM-CORPORINOQUIA




Unidos por nuestro pueblo
Pa'lante Recetoreños...!

www.recetor-casanare.gov.co

3134733470-3134725944

Código postal 856050

contactenos@recetor-casanare.gov.co

	MODELO ESTÁNDAR DE CONTROL INTERNO MECI SISTEMA DE GESTIÓN DOCUMENTAL PLAN	ALCALDÍA MUNICIPAL DE RECETOR C A S A N A R E	
DEPENDENCIA	SECRETARIA DE PLANEACION Y OBRAS PUBLICAS	CÓDIGO TRD 120	Código: F-ED-006 Versión: 2 Fecha Actualización: 04- 07-2012 Página 133 de 153


6. PRODUCTOS Y RESULTADOS ESPERADOS	
Conocer como es su proceso de reproducción y expansión en el municipio.	
7. INDICADORES	Relación con el avance
8. COSTO ESTIMADO (millones)	120

11. PROGRAMA 2. DE REDUCCION DEL RIESGO

12.1 Acción 1. PROGRAMA 2. DE REDUCCION DEL RIESGO

Implementación de obras de protección y mitigación en los puntos críticos identificados con condición de riesgo por inundación, deslizamientos, remociones en masa y sismos.
OBJETIVOS
<p>Objetivos general:</p> <p>Evitar pérdidas económicas y sociales de la comunidad riverense de los ríos que son una amenaza alta para la comunidad.</p> <p>Objetivos específicos:</p> <p>Ejecutar medidas estructurales en los puntos y/o zonas críticas.</p> <p>Implementación de medidas no estructurales en los puntos y/o zonas críticas.</p>
2. DESCRIPCIÓN DEL PROBLEMA y/o JUSTIFICACIÓN



	MODELO ESTÁNDAR DE CONTROL INTERNO MECI SISTEMA DE GESTIÓN DOCUMENTAL PLAN	ALCALDÍA MUNICIPAL DE RECETOR C A S A N A R E	
DEPENDENCIA	SECRETARIA DE PLANEACION Y OBRAS PUBLICAS	CÓDIGO TRD 120	Código: F-ED-006 Versión: 2 Fecha Actualización: 04- 07-2012 Página 134 de 153

Las inundaciones, deslizamientos, remociones en masa y sismos ocurridas en el municipio de Recetor en el año 2010-2015, dejaron varias familias damnificadas, cultivos de pan coger arrasados. La falta de control en el uso de zonas de exclusión como las franjas protectoras de las corrientes hídricas para uso agrícola, el incremento de los asentamientos humanos en las riberas de las fuentes hídricas hace necesario la ejecución de los estudios específicos que permita determinar las acciones adecuadas en las áreas expuestas con condición de riesgo por inundación, deslizamientos, remociones en masa y sismos. Del estudio básico y con ello establecer las medidas de control necesarias para para la reducción y prevención de este tipo de eventos.

3. DESCRIPCIÓN DE LA ACCIÓN

Gestionar recursos para implementar obras de protección o medidas no estructurales.

3.13.1. Escenario(s) de riesgo en el cual interviene la acción:

Inundación, deslizamientos, remociones en masa y sismos.

3.2. Proceso y/o subproceso de la gestión del riesgo al cual corresponde la acción:

Reducción del riesgo

4. APLICACIÓN DE LA MEDIDA

4.1. Población objetivo:

Población del área rural y urbana.

4.2. Lugar de aplicación:

Área rural y urbana del municipio de Recetor

4.3. Plazo: (periodo en años) 4 años de la administración

5. RESPONSABLES

5.1. Entidad, institución u organización ejecutora:




Unidos por nuestro pueblo
Pa'lante Recetoreños...!

www.recetor-casanare.gov.co

3134733470-3134725944

Código postal 856050

contactenos@recetor-casanare.gov.co


	<p>MODELO ESTÁNDAR DE CONTROL INTERNO MECI SISTEMA DE GESTIÓN DOCUMENTAL</p> <p style="text-align: center;">PLAN</p>	<p style="text-align: center;">ALCALDÍA MUNICIPAL DE RECETOR C A S A N A R E</p>	
DEPENDENCIA	SECRETARIA DE PLANEACION Y OBRAS PUBLICAS	CÓDIGO TRD 120	<p>Código: F-ED-006 Versión: 2 Fecha Actualización: 04- 07-2012 Página 135 de 153</p>

Administración municipal	
<p>5.2. Coordinación interinstitucional requerida:</p> <p>CMGRD DE RECETOR –UNGR-CORPORINOQUIA</p>	
6. PRODUCTOS Y RESULTADOS ESPERADOS	
Numero de eventos disminuidos.	
7. INDICADORES	Relación con el avance
8. COSTO ESTIMADO (millones)	12.000

12.2 Acción 2. PROGRAMA 2. DE REDUCCION DEL RIESGO


Implementación de proyectos de Reforestación de las rondas hídricas de los principales cauces del municipio.
OBJETIVOS
<p>Objetivos general:</p> <p>Recuperar la cobertura vegetal de los principales afluentes del municipio que se encuentra deforestados.</p> <p>Objetivos específicos:</p> <p>Identificar las zonas o sitios donde haya la necesidad de implementar proyectos de reforestación.</p> <p>Determinar la vegetación más ideal para el proyecto de reforestación.</p>



	<p>MODELO ESTÁNDAR DE CONTROL INTERNO MECI SISTEMA DE GESTIÓN DOCUMENTAL</p> <p style="text-align: center;">PLAN</p>	<p style="text-align: center;">ALCALDÍA MUNICIPAL DE RECETOR C A S A N A R E</p>	
DEPENDENCIA	SECRETARIA DE PLANEACION Y OBRAS PUBLICAS	CÓDIGO TRD 120	<p>Código: F-ED-006 Versión: 2 Fecha Actualización: 04- 07-2012 Página 136 de 153</p>

<p>2. DESCRIPCIÓN DEL PROBLEMA y/o JUSTIFICACIÓN</p>		
<p>Teniendo en cuenta que una de las principales problemáticas que influyen en la dinámica fluvial de los ríos son los procesos erosivos los cuales se originan en la mayoría de las veces por la deforestación de las cuencas, talas indiscriminadas e incendios forestales, se hace necesario realizar proyectos de reforestación, que permitan generar soporte en el talud ribereño y así disminuir los procesos anteriormente mencionado.</p>		
<p>3. DESCRIPCIÓN DE LA ACCIÓN</p>		
<p>Buscar recursos para implementar proyectos de reforestación en las rondas de los afluentes que ameriten.</p>		
<p>3.13.1. Escenario(s) de riesgo en el cual interviene la acción:</p> <p>Inundación, deslizamientos, remociones en masa y sismos</p>	<p>3.2. Proceso y/o subproceso de la gestión del riesgo al cual corresponde la acción:</p> <p>Reducción del riesgo</p>	
<p>4. APLICACIÓN DE LA MEDIDA</p>		
<p>4.1. Población objetivo:</p> <p>Población del área rural y urbana.</p>	<p>4.2. Lugar de aplicación:</p> <p>Área rural y urbana del municipio de Recetor</p>	<p>4.3. Plazo: (periodo en años) 2 años</p>
<p>5. RESPONSABLES</p>		
<p>5.1. Entidad, institución u organización ejecutora:</p> <p>Administración Municipal</p>		




	<p>MODELO ESTÁNDAR DE CONTROL INTERNO MECI SISTEMA DE GESTIÓN DOCUMENTAL</p> <p style="text-align: center;">PLAN</p>	<p style="text-align: center;">ALCALDÍA MUNICIPAL DE RECETOR C A S A N A R E</p>	
DEPENDENCIA	SECRETARIA DE PLANEACION Y OBRAS PUBLICAS	CÓDIGO TRD 120	<p>Código: F-ED-006 Versión: 2 Fecha Actualización: 04- 07-2012 Página 137 de 153</p>

<p>5.2. Coordinación interinstitucional requerida:</p> <p>CMGRD DE RECETOR – IDEAM-CORPORINOQUIA-UNGR-CDGR</p>	
<p>6. PRODUCTOS Y RESULTADOS ESPERADOS</p>	
<p>Numero de procesos erosivos disminuidos y/o reducidos.</p>	
7. INDICADORES	Relación con el avance
8. COSTO ESTIMADO (millones)	1000

12.3 Acción 3. PROGRAMA 2. DE REDUCCION DEL RIESGO

<p>Reubicación de las viviendas e infraestructura que se encuentran en zonas de alta amenaza con condición de riesgo</p>
<p>OBJETIVOS</p>
<p>Objetivos general:</p> <p>Reducir el número de población que se encuentra en riesgo.</p> <p>Objetivos específicos:</p> <p>Identificación de las familias en riesgo.</p> <p>Buscar los predios donde hacer la reubicación.</p> <p>Implementar mecanismos de subsistencia de estas familias.</p>
<p>2. DESCRIPCIÓN DEL PROBLEMA y/o JUSTIFICACIÓN</p>



	<p>MODELO ESTÁNDAR DE CONTROL INTERNO MECI SISTEMA DE GESTIÓN DOCUMENTAL</p> <p style="text-align: center;">PLAN</p>	<p style="text-align: center;">ALCALDÍA MUNICIPAL DE RECETOR C A S A N A R E</p>	
<p>DEPENDENCIA</p>	<p>SECRETARIA DE PLANEACION Y OBRAS PUBLICAS</p>	<p>CÓDIGO TRD 120</p>	<p>Código: F-ED-006 Versión: 2 Fecha Actualización: 04- 07-2012 Página 138 de 153</p>

Teniendo en cuenta que existen viviendas en zonas de alto riesgo, sin embargo no se tienen plenamente identificadas, una vez se realice el estudio básico de amenazas se hace necesario reubicar tanto las viviendas como la infraestructura expuesta.

3. DESCRIPCIÓN DE LA ACCIÓN

Buscar recursos para implementar el programa de reubicación.

3.13.1. Escenario(s) de riesgo en el cual interviene la acción:

Inundación, deslizamientos, remociones en masa y sismos

3.2. Proceso y/o subproceso de la gestión del riesgo al cual corresponde la acción:

Reducción del riesgo

4. APLICACIÓN DE LA MEDIDA

4.1. Población objetivo:

Población de asentamientos del área rural y urbana.

4.2. Lugar de aplicación:

Área rural y urbana del municipio de Recetor

4.3. Plazo: (periodo en años) 4 años

5. RESPONSABLES

5.1. Entidad, institución u organización ejecutora:

Administración Municipal

5.2. Coordinación interinstitucional requerida:

CORPORINOQUIA-GOBERNACION-UNGR-ALCALDIA




Unidos por nuestro pueblo
Pa'lante Recetoreños...!

www.recetor-casanare.gov.co

3134733470-3134725944

Código postal 856050

contactenos@recetor-casanare.gov.co


	<p>MODELO ESTÁNDAR DE CONTROL INTERNO MECI SISTEMA DE GESTIÓN DOCUMENTAL</p> <p style="text-align: center;">PLAN</p>	<p style="text-align: center;">ALCALDÍA MUNICIPAL DE RECETOR C A S A N A R E</p>	
<p>DEPENDENCIA</p>	<p>SECRETARIA DE PLANEACION Y OBRAS PUBLICAS</p>	<p>CÓDIGO TRD 120</p>	<p>Código: F-ED-006 Versión: 2 Fecha Actualización: 04- 07-2012 Página 139 de 153</p>

<p>5.2. Coordinación interinstitucional requerida:</p> <p>CMGRD DE RECETOR – IDEAM-CORPORINOQUIA</p>	
<p>6. PRODUCTOS Y RESULTADOS ESPERADOS</p>	
<p>Número de familias reubicadas vs familias en riesgo.</p>	
<p>7. INDICADORES</p>	<p>Relación con el avance</p>
<p>8. COSTO ESTIMADO (millones)</p>	<p>250</p>

12.4 Acción 4. PROGRAMA 2. DE REDUCCION DEL RIESGO


<p>Realizar el ajuste al EOT, de acuerdo a los resultados de los estudios de identificación y caracterización de escenarios de riesgo.</p>
<p>OBJETIVOS</p>
<p>Objetivos general:</p> <p>Reducir el riesgo Inundación, deslizamientos, remociones en masa y sismos</p> <p>Objetivos específicos:</p> <p>Analizar la Información contemplada en el estudio básico de amenazas.</p> <p>Definir el uso del suelo de acuerdo con los resultados del estudio básico de amenazas por inundación.</p> <p>Definición de áreas con condición de amenaza y en condición de riesgo, para luego realizar los estudios detallados.</p>



	MODELO ESTÁNDAR DE CONTROL INTERNO MECI SISTEMA DE GESTIÓN DOCUMENTAL PLAN	ALCALDÍA MUNICIPAL DE RECETOR C A S A N A R E	
DEPENDENCIA	SECRETARIA DE PLANEACION Y OBRAS PUBLICAS	CÓDIGO TRD 120	Código: F-ED-006 Versión: 2 Fecha Actualización: 04- 07-2012 Página 140 de 153

2. DESCRIPCIÓN DEL PROBLEMA y/o JUSTIFICACIÓN		
En cumplimiento a las disposiciones dadas en la ley 388 de 1997 y demás, se hace necesario ajustar el esquema de Ordenamiento territorial, teniendo en cuenta las directrices dadas en el estudio básico de amenazas.		
3. DESCRIPCIÓN DE LA ACCIÓN		
Ajustar el EOT una vez se tenga el estudio básico de amenazas.		
3.13.1. Escenario(s) de riesgo en el cual interviene la acción: Inundación, deslizamientos, remociones en masa y sismos	3.2. Proceso y/o subproceso de la gestión del riesgo al cual corresponde la acción: Reducción del riesgo	
4. APLICACIÓN DE LA MEDIDA		
4.1. Población objetivo: Población del área rural y urbana.	4.2. Lugar de aplicación: Área rural y urbana del municipio de Recetor	4.3. Plazo: (periodo en años) 1 años
5. RESPONSABLES		
5.1. Entidad, institución u organización ejecutora: Planeación y obras publicas 5.2. Coordinación interinstitucional requerida: No Aplica		




	<p>MODELO ESTÁNDAR DE CONTROL INTERNO MECI SISTEMA DE GESTIÓN DOCUMENTAL</p> <p style="text-align: center;">PLAN</p>	<p style="text-align: center;">ALCALDÍA MUNICIPAL DE RECETOR C A S A N A R E</p>	
DEPENDENCIA	SECRETARIA DE PLANEACION Y OBRAS PUBLICAS	CÓDIGO TRD 120	<p>Código: F-ED-006 Versión: 2 Fecha Actualización: 04- 07-2012 Página 141 de 153</p>

6. PRODUCTOS Y RESULTADOS ESPERADOS	
Un uso del suelo concordante con las características propias de la región.	
7. INDICADORES	Disminución de Numero de familias en riesgo.
8. COSTO ESTIMADO (millones)	350

12.5 Acción 5. PROGRAMA 2. DE REDUCCION DEL RIESGO


Realizar la Compra de predios que no estén considerados como zonas de alta y/o media amenaza para reubicación de población en riesgo.
OBJETIVOS
<p>Objetivos general:</p> <p>Adquisición de predios en zonas de baja amenaza.</p> <p>Objetivos específicos:</p> <p>Definir áreas estratégicas para la reubicación de viviendas en alto riesgo y/o la construcción de viviendas de interés social.</p>
2. DESCRIPCIÓN DEL PROBLEMA y/o JUSTIFICACIÓN
En cumplimiento a las disposiciones dadas en la constitución política nacional de Colombia y demás leyes concordantes, se hace necesario que el municipio opte por mejorar la calidad de vida de las personas que se encuentran en alto riesgo y/o carecen una vivienda digna, por ende



	<p>MODELO ESTÁNDAR DE CONTROL INTERNO MECI SISTEMA DE GESTIÓN DOCUMENTAL</p> <p style="text-align: center;">PLAN</p>	<p style="text-align: center;">ALCALDÍA MUNICIPAL DE RECETOR C A S A N A R E</p>	
<p>DEPENDENCIA</p>	<p>SECRETARIA DE PLANEACION Y OBRAS PUBLICAS</p>	<p>CÓDIGO TRD 120</p>	<p>Código: F-ED-006 Versión: 2 Fecha Actualización: 04- 07-2012 Página 142 de 153</p>

<p>se hace necesario adelantar proyectos de interés social, bajo los requisitos establecidos en la ley 388 de 1997.</p>		
<p>3. DESCRIPCIÓN DE LA ACCIÓN</p>		
<p>Generación de proyectos para la adquisición de recursos.</p>		
<p>3.13.1. Escenario(s) de riesgo en el cual interviene la acción:</p> <p>Inundación, deslizamientos, remociones en masa y sismos</p>	<p>3.2. Proceso y/o subproceso de la gestión del riesgo al cual corresponde la acción:</p> <p>Reducción del riesgo</p>	
<p>4. APLICACIÓN DE LA MEDIDA</p>		
<p>4.1. Población objetivo:</p> <p>Población más vulnerable del Municipio.</p>	<p>4.2. Lugar de aplicación:</p> <p>Área rural y urbana del municipio de Recetor</p>	<p>4.3. Plazo: (periodo en años) 4 años</p>
<p>5. RESPONSABLES</p>		
<p>5.1. Entidad, institución u organización ejecutora:</p> <p>Administración municipal</p> <p>5.2. Coordinación interinstitucional requerida:</p> <p>No aplica</p>		
<p>6. PRODUCTOS Y RESULTADOS ESPERADOS</p>		




	<p>MODELO ESTÁNDAR DE CONTROL INTERNO MECI SISTEMA DE GESTIÓN DOCUMENTAL</p> <p style="text-align: center;">PLAN</p>	<p style="text-align: center;">ALCALDÍA MUNICIPAL DE RECETOR C A S A N A R E</p>	
DEPENDENCIA	SECRETARIA DE PLANEACION Y OBRAS PUBLICAS	CÓDIGO TRD 120	<p>Código: F-ED-006 Versión: 2 Fecha Actualización: 04- 07-2012 Página 143 de 153</p>

Comunidad mayor informada y mejor ubicada.	
7. INDICADORES	Disminución de Numero de familias en riesgo.
8. COSTO ESTIMADO (millones)	120

12.6 Acción 6. PROGRAMA 2. DE REDUCCION DEL RIESGO


Socialización de la reglamentación del uso del uso y/o control para evitar la construcción de viviendas en áreas en riesgo
OBJETIVOS
<p>Objetivos general:</p> <p>Informar a la comunidad en general la reglamentación del uso del suelo.</p> <p>Objetivos específicos:</p> <p>Reuniones semestrales con las comunidades localizadas en zonas de alta y medias amenazas o en riesgo acerca de los parámetros definidos en el uso del suelo.</p>
2. DESCRIPCIÓN DEL PROBLEMA y/o JUSTIFICACIÓN
<p>Teniendo en cuenta que en cumplimiento a las disposiciones dadas en la ley 388 de 1997 el municipio tiene que definir un uso del suelo para cada una del suelo urbano o rural, y teniendo en cuenta que la mayoría de las viviendas se ubican en zonas de alta o media amenaza por falta de conocimiento, se hace necesario que el municipio implemente mecanismos para que toda la comunidad esté informada con relación al uso del suelo.</p>



	<p>MODELO ESTÁNDAR DE CONTROL INTERNO MECI SISTEMA DE GESTIÓN DOCUMENTAL</p> <p style="text-align: center;">PLAN</p>	<p style="text-align: center;">ALCALDÍA MUNICIPAL DE RECETOR C A S A N A R E</p>	
DEPENDENCIA	SECRETARIA DE PLANEACION Y OBRAS PUBLICAS	CÓDIGO TRD 120	<p>Código: F-ED-006 Versión: 2 Fecha Actualización: 04- 07-2012 Página 144 de 153</p>

3. DESCRIPCIÓN DE LA ACCIÓN		
Realización de talleres con la comunidad de cada una de las veredas afectadas por el fenómeno amenazante.		
<p>3.13.1. Escenario(s) de riesgo en el cual interviene la acción:</p> <p>Inundación, deslizamientos, remociones en masa y sismos</p>	<p>3.2. Proceso y/o subproceso de la gestión del riesgo al cual corresponde la acción:</p> <p>Reducción del riesgo</p>	
4. APLICACIÓN DE LA MEDIDA		
<p>4.1. Población objetivo:</p> <p>Población de asentamientos del área rural y urbana.</p>	<p>4.2. Lugar de aplicación:</p> <p>Área rural y urbana del municipio de Recetor</p>	<p>4.3. Plazo: (periodo en años) 2 años</p>
5. RESPONSABLES		
<p>5.1. Entidad, institución u organización ejecutora:</p> <p>Secretaria General</p> <p>5.2. Coordinación interinstitucional requerida:</p> <p>CMGRD DE RECETOR – IDEAM-CORPORINOQUIA</p>		
6. PRODUCTOS Y RESULTADOS ESPERADOS		
Disminución en la susceptibilidad de viviendas en riesgo		



	<p>MODELO ESTÁNDAR DE CONTROL INTERNO MECI SISTEMA DE GESTIÓN DOCUMENTAL</p> <p style="text-align: center;">PLAN</p>	<p style="text-align: center;">ALCALDÍA MUNICIPAL DE RECETOR C A S A N A R E</p>	
DEPENDENCIA	SECRETARIA DE PLANEACION Y OBRAS PUBLICAS	CÓDIGO TRD 120	<p>Código: F-ED-006 Versión: 2 Fecha Actualización: 04- 07-2012 Página 145 de 153</p>


7. INDICADORES	Relación con el avance
8. COSTO ESTIMADO (millones)	50

12. PROGRAMA DE PROTECCION FINANCIERA

13.1 Acción 1. PROGRAMA DE PROTECCION FINANCIERA


<p>Promover el aseguramiento de las tierras, bienes fiscales y propiedades privadas por medio de pólizas de manera individual y colectiva.</p>
<p>OBJETIVOS</p>
<p>Objetivos general:</p> <p>Reducir el riesgo por perdida ante un evento socio-natural.</p> <p>Objetivos específicos:</p> <p>Promover la recuperación una vez se vea afectados por un evento.</p>
<p>2. DESCRIPCIÓN DEL PROBLEMA y/o JUSTIFICACIÓN</p>
<p>Teniendo en cuenta que el municipio se encuentra expuesto a una diversidad de fenómenos naturales y socio naturales, se hace necesario que la comunidad en general, realice el aseguramiento de sus bienes, con el fin de recuperarse ante un eventual evento, para ello es necesario que la alcaldía municipal promueva con incentivos dichas pólizas a fin de que la mayoría de la comunidad las adquiera.</p>



	<p>MODELO ESTÁNDAR DE CONTROL INTERNO MECI SISTEMA DE GESTIÓN DOCUMENTAL</p> <p style="text-align: center;">PLAN</p>	<p style="text-align: center;">ALCALDÍA MUNICIPAL DE RECETOR C A S A N A R E</p>	
DEPENDENCIA	SECRETARIA DE PLANEACION Y OBRAS PUBLICAS	CÓDIGO TRD 120	<p>Código: F-ED-006 Versión: 2 Fecha Actualización: 04- 07-2012 Página 146 de 153</p>

3. DESCRIPCIÓN DE LA ACCIÓN		
Realizar convenio interinstitucional con el fin de promover el aseguramiento de las propiedades públicas y privadas		
<p>3.13.1. Escenario(s) de riesgo en el cual interviene la acción:</p> <p>Riesgo por inundación, incendios forestales, ente otros</p>	<p>3.2. Proceso y/o subproceso de la gestión del riesgo al cual corresponde la acción:</p> <p>Protección financiera.</p>	
4. APLICACIÓN DE LA MEDIDA		
<p>4.1. Población objetivo:</p> <p>Población del área rural y urbana.</p>	<p>4.2. Lugar de aplicación:</p> <p>Área rural y urbana del municipio de Recetor</p>	<p>4.3. Plazo: (periodo en años) 2 años</p>
5. RESPONSABLES		
<p>5.1. Entidad, institución u organización ejecutora:</p> <p>El alcalde Municipal- Oficina de Gobierno</p> <p>5.2. Coordinación interinstitucional requerida:</p> <p>Bancos- aseguradoras</p>		
6. PRODUCTOS Y RESULTADOS ESPERADOS		
Comunidades más resilientes.		
7. INDICADORES	Relación con el avance	



	<p>MODELO ESTÁNDAR DE CONTROL INTERNO MECI SISTEMA DE GESTIÓN DOCUMENTAL</p> <p style="text-align: center;">PLAN</p>	<p style="text-align: center;">ALCALDÍA MUNICIPAL DE RECETOR C A S A N A R E</p>	
DEPENDENCIA	SECRETARIA DE PLANEACION Y OBRAS PUBLICAS	CÓDIGO TRD 120	<p>Código: F-ED-006 Versión: 2 Fecha Actualización: 04- 07-2012 Página 147 de 153</p>


8. COSTO ESTIMADO (millones)	4000
------------------------------	------

13. PROGRAMA PREPARACIÓN PARA LA RESPUESTA

14.1 Acción 1. PROGRAMA PREPARACIÓN PARA LA RESPUESTA

Servicios de albergue, hospedaje y alimentación para damnificados.	
OBJETIVOS	
<p>Objetivos general:</p> <p>Prestación de atención prioritaria de emergencia consistente en albergue, hospedaje y alimentación para población damnificada a causa de emergencias o desastres.</p>	
2. DESCRIPCIÓN DEL PROBLEMA y/o JUSTIFICACIÓN	
<p>Ante la ocurrencia de situaciones de emergencia o desastres es necesario contar con los servicios de albergue, hospedaje y alimentación necesarios para brindar a la población afectada la atención básica en situaciones de emergencias o desastres</p>	
3. DESCRIPCIÓN DE LA ACCIÓN	
<p>Realizar convenio interinstitucional con el fin de promover el aseguramiento de las propiedades públicas y privadas.</p>	
<p>3.13.1. Escenario(s) de riesgo en el cual interviene la acción:</p>	<p>3.2. Proceso y/o subproceso de la gestión del riesgo al cual corresponde la acción:</p> <p>Preparación para la respuestas</p>



	<p>MODELO ESTÁNDAR DE CONTROL INTERNO MECI SISTEMA DE GESTIÓN DOCUMENTAL</p> <p style="text-align: center;">PLAN</p>	<p style="text-align: center;">ALCALDÍA MUNICIPAL DE RECETOR C A S A N A R E</p>	
DEPENDENCIA	SECRETARIA DE PLANEACION Y OBRAS PUBLICAS	CÓDIGO TRD 120	<p>Código: F-ED-006 Versión: 2 Fecha Actualización: 04- 07-2012 Página 148 de 153</p>

4. APLICACIÓN DE LA MEDIDA		
<p>4.1. Población objetivo:</p> <p>Población del área rural y urbana.</p>	<p>4.2. Lugar de aplicación:</p> <p>Área rural y urbana del municipio de Recetor</p>	<p>4.3. Plazo: (periodo en años) 2 años</p>
5. RESPONSABLES		
<p>5.1. Entidad, institución u organización ejecutora:</p> <p>El alcalde Municipal- Oficina de Gobierno</p> <p>5.2. Coordinación interinstitucional requerida:</p> <p>Apoyo de dependencias de la administración municipal, organizaciones civiles y organismos de socorro para la identificación, caracterización y atención de la población afectada</p>		
6. PRODUCTOS Y RESULTADOS ESPERADOS		
Asistencia a comunidades más vulnerables		
7. INDICADORES	Relación con el avance	
8. COSTO ESTIMADO (millones)	200	

14. PROGRAMA PREPARACION PARA LA RECUPERACION

15.1 Acción 1. PROGRAMA PREPARACION PARA LA RECUPERACION

Adquisición de maquinaria pesada para la recuperación de infraestructura vial, adecuación de canal y reservorios.




Unidos por nuestro pueblo
Pa`lante Recetoreños...!

www.recetor-casanare.gov.co

3134733470-3134725944


Código postal 856050

contactenos@recetor-casanare.gov.co

	MODELO ESTÁNDAR DE CONTROL INTERNO MECI SISTEMA DE GESTIÓN DOCUMENTAL PLAN	ALCALDÍA MUNICIPAL DE RECETOR C A S A N A R E	
DEPENDENCIA	SECRETARIA DE PLANEACION Y OBRAS PUBLICAS	CÓDIGO TRD 120	Código: F-ED-006 Versión: 2 Fecha Actualización: 04- 07-2012 Página 149 de 153

OBJETIVOS		
Objetivos general: Disponer de recursos y medios que permitan mejorar el tiempo de recuperación de las poblaciones afectadas, después de un evento naturales presentados.		
2. DESCRIPCIÓN DEL PROBLEMA y/o JUSTIFICACIÓN		
Teniendo en cuenta que el municipio está expuesto a diferentes eventos naturales y socio naturales, se hace necesario adquirir maquinaria para la recuperación de las vías.		
3. DESCRIPCIÓN DE LA ACCIÓN		
Gestionar recursos para la compra de maquinaria pesada.		
3.13.1. Escenario(s) de riesgo en el cual interviene la acción: Deslizamientos, sismos, incendios forestales entre otros	3.2. Proceso y/o subproceso de la gestión del riesgo al cual corresponde la acción: Recuperación	
4. APLICACIÓN DE LA MEDIDA		
4.1. Población objetivo: Población del área rural y urbana.	4.2. Lugar de aplicación: Área rural y urbana del municipio de Recetor	4.3. Plazo: (periodo en años) 2 años
5. RESPONSABLES		
5.1. Entidad, institución u organización ejecutora:		



	MODELO ESTÁNDAR DE CONTROL INTERNO MECI SISTEMA DE GESTIÓN DOCUMENTAL PLAN	ALCALDÍA MUNICIPAL DE RECETOR C A S A N A R E	
DEPENDENCIA	SECRETARIA DE PLANEACION Y OBRAS PUBLICAS	CÓDIGO TRD 120	Código: F-ED-006 Versión: 2 Fecha Actualización: 04- 07-2012 Página 150 de 153

Secretaria de gobierno – CMGRD. 5.2. Coordinación interinstitucional requerida: UNRDG – Ministerio de Ambiente- Hacienda.	
6. PRODUCTOS Y RESULTADOS ESPERADOS	
Disminución en el tiempo de atención.	
7. INDICADORES	Numero de maquinaria adquirida.
8. COSTO ESTIMADO (millones)	300
9. FUENTES	Sistema general de participaciones, ingresos corrientes de libre destinación

15. ACTUALIZACION DEL PMGRD


16.1 Actualización del Plan Municipal de Gestión del Riesgo de Desastres

La actualización del Plan Municipal de Gestión del Riesgo de Desastres –PMGRD requiere del previo proceso de seguimiento y evaluación a cargo del CMGRD, quien hace sistemáticamente seguimiento a la ejecución del PMGRD y seguimiento a la gestión del riesgo en el Municipio que se registrará en un Informe Anual de Gestión del Riesgo del CMGRD.

El proceso estratégico de seguimiento y evaluación del Plan es parte del componente de control de la gestión del riesgo en el Municipio. Este proceso generará las recomendaciones pertinentes para hacer los ajustes y actualización del PMGRD.

Actualizar el Plan Municipal de Gestión del Riesgo de Desastres es en esencia actualizar continuamente la Caracterización de Escenarios de Riesgo, para mantener su utilidad. No se establece un periodicidad fija para esta actualización, tal actualización se realizará en la medida



	<p>MODELO ESTÁNDAR DE CONTROL INTERNO MECI SISTEMA DE GESTIÓN DOCUMENTAL</p> <p style="text-align: center;">PLAN</p>	<p style="text-align: center;">ALCALDÍA MUNICIPAL DE RECETOR C A S A N A R E</p>	
<p>DEPENDENCIA</p>	<p>SECRETARIA DE PLANEACION Y OBRAS PUBLICAS</p>	<p>CÓDIGO TRD 120</p>	<p>Código: F-ED-006 Versión: 2 Fecha Actualización: 04- 07-2012 Página 151 de 153</p>

que evolucione cada uno de los escenarios que se han priorizado y caracterizado. Las situaciones que implican la actualización son básicamente las siguientes:

1. Emisión de estudios que aporten mayores detalles sobre un escenario de riesgo determinado.
2. Ejecución de medidas de intervención del riesgo, bien sean estructurales o no estructurales, que modifiquen uno o varios escenarios.
3. Ejecución de medidas de preparación para la respuesta.
4. Ocurrencia de emergencias significativas o desastres asociados con uno varios escenarios.
5. Incremento de los elementos expuestos.

16.2 AGENDA DE CONTROL

16.1 Agenda anual del CMGRD:

El Consejo Municipal de Gestión del Riesgo de Desastres se reunirá periódicamente, de forma ordinaria, según la agenda acordada en la primera reunión de cada año calendario, las reuniones se establecerán con un objetivo previamente establecido como el que se indica a continuación, y las instituciones que integran el Consejo están obligadas a participar de las reuniones convocadas, de manera ordinaria o extraordinaria, por el señor Alcalde, en hora, fecha y lugar que indique.

Enero y febrero

Concertación de la Agenda Anual del CMGRD

Ajustes organizacionales del CMGRD

Revisión general de la Estrategia Municipal para la Respuesta a Emergencias

Revisión general de Planes de Contingencia de Empresas de Servicios Públicos y Privadas

Marzo y abril

Seguimiento a escenarios prioritarios

Seguimiento a escenarios secundarios




Unidos por nuestro pueblo
Pa'lante Recetoreños...!

www.recetor-casanare.gov.co

3134733470-3134725944

Código postal 856050

contactenos@recetor-casanare.gov.co

	<p>MODELO ESTÁNDAR DE CONTROL INTERNO MECI SISTEMA DE GESTIÓN DOCUMENTAL</p> <p style="text-align: center;">PLAN</p>	<p style="text-align: center;">ALCALDÍA MUNICIPAL DE RECETOR C A S A N A R E</p>	
DEPENDENCIA	SECRETARIA DE PLANEACION Y OBRAS PUBLICAS	CÓDIGO TRD 120	<p>Código: F-ED-006 Versión: 2 Fecha Actualización: 04- 07-2012 Página 152 de 153</p>

Análisis de riesgos municipales y ajuste de escenarios de ser necesario

Curso ordinario de capacitación para nuevos miembros del CMGRD

Mayo y junio

Control a ejecución de acciones para reducción del riesgo

Seguimiento a estrategia de comunicaciones

Julio y agosto

Control a ejecución de acciones para conocimiento y monitoreo del riesgo

Actividades de formación y capacitación de talento humano y fortalecimiento institucional

Septiembre y octubre

Control a ejecución de acciones para manejo del desastre

Revisión de la ejecución presupuestal del Plan en la vigencia anual y cuatrienal

Noviembre y diciembre

Revisión de cumplimiento de indicadores del PMGRD

Revisión de los mecanismos de financiamiento y ajustes al presupuesto del Plan




Unidos por nuestro pueblo
Pa'lante Recetoreños...!

www.recetor-casanare.gov.co

3134733470-3134725944

Código postal 856050

contactenos@recetor-casanare.gov.co

	<p>MODELO ESTÁNDAR DE CONTROL INTERNO MECI SISTEMA DE GESTIÓN DOCUMENTAL</p> <p style="text-align: center;">PLAN</p>		<p style="text-align: center;">ALCALDÍA MUNICIPAL DE RECETOR C A S A N A R E</p>
<p>DEPENDENCIA</p>	<p>SECRETARIA DE PLANEACION Y OBRAS PUBLICAS</p>	<p>CÓDIGO TRD 120</p>	<p>Código: F-ED-006 Versión: 2 Fecha Actualización: 04- 07-2012 Página 153 de 153</p>

16. BIBLIOGRAFIA

- 17.1 Documento diagnostico social plan desarrollo territorial de recetor “Unidos por nuestro pueblo Palante Recetoreño 2016-2019.”
- 17.2 Diagnostico plan territorial de salud
- 17.3 Diagnostico política pública de infancia y adolescencia del municipio recetor
- 17.4 Política pública para población con discapacidad
- 17.5 Política pública para la población adulto mayor recetor
- 17.6 Página web www.Recetor-Casanare.gov.co
- 17.7 Decreto 031 de JULIO de 2012



Unidos por nuestro pueblo
Pa`lante Recetoreños...!

www.recetor-casanare.gov.co

3134733470-3134725944

Código postal 856050

contactenos@recetor-casanare.gov.co