

PLAN DE CONTINGENCIA SEGUNDA TEMPORADA SECA 2017

La Ceja del Tambo

Introducción

En concordancia con los planes nacionales y departamentales para la Gestión de Riesgos de Desastres, se requiere planificar de manera precisa y eficaz las acciones y actividades tendientes a minimizar y reducir los efectos de la segunda temporada seca del año 2017.

Dados los efectos adversos y las consecuencias negativas que en anteriores ocasiones ha presentado este fenómeno en el territorio del municipio, se elaboró este plan de contingencia para el trabajo coordinado entre las diferentes dependencias e instituciones que conforman el Consejo Municipal para la Gestión del Riesgo de Desastres (COMGER), para un trabajo activo en la mitigación de las consecuencias de este evento climático.

Objetivo General

Realizar una correcta identificación, conocimiento y diagnóstico de los factores de riesgo por la segunda temporada seca del año 2017, para realizar los planes de contingencia que faciliten la reducción de riesgos y la atención oportuna y eficaz de las emergencias y catástrofes que se puedan presentar antes, durante y después del evento.



Escenarios de riesgo e indicadores

Fenómenos amenazantes	Elemento expuesto	Efectos y daños	Indicadores de Alerta		
			Definición	Monitoreo	Alerta*
Desabastecimiento de agua	Acueductos urbanos y rurales	Suspensión del servicio, conflictos sociales, enfermedades.	Disminución paulatina de los caudales de los ríos y quebradas que surten las bocatomas de los acueductos.	Monitoreo de caudales de los afluentes por parte de los fontaneros o encargados de los acueductos.	Observación, información al COMGER para ejecución del plan de contingencia.
Heladas y/o sequía.	Cultivos, huertas, pasturas.	Pérdida total o parcial o bajas en el rendimiento de la productividad.	La escasez de riego o la ocurrencia de heladas destruyen los cultivos o disminuyen su productividad, ocasionando pérdidas económicas a los productores que subsisten de la agricultura o la ganadería.	Información suministrada por el personal de la administración encargado de la asistencia técnica del municipio, presidentes de JAC rurales, Corregidor.	Consolidar la información para definir las estrategias para mitigar el impacto de los eventos en los cultivos.
Incendios de la cobertura vegetal	Bosques, reservas forestales y protectoras	Perdida de coberturas vegetales por acción voluntaria o involuntaria antrópica.	Presencia de quemas realizadas para la eliminación de basuras o residuos vegetales, las cuales pueden extenderse a bosques o reservas forestales	Monitoreo constante de las autoridades y dependencias del municipio, solicitud de alertas tempranas a la ciudadanía.	Extinción oportuna de quemas aisladas, sanciones a las personas que realizan estas prácticas.

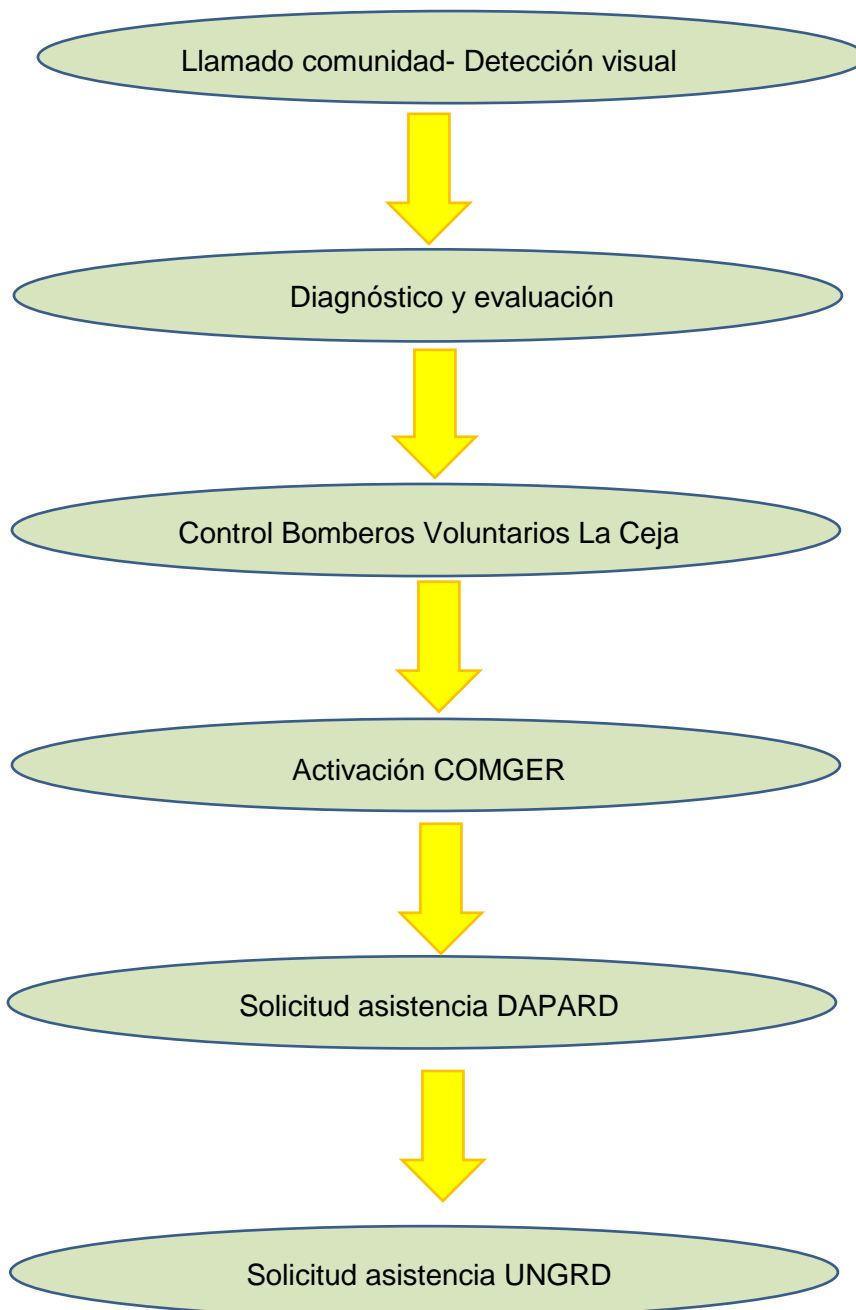


Estrategias de gestión del riesgo

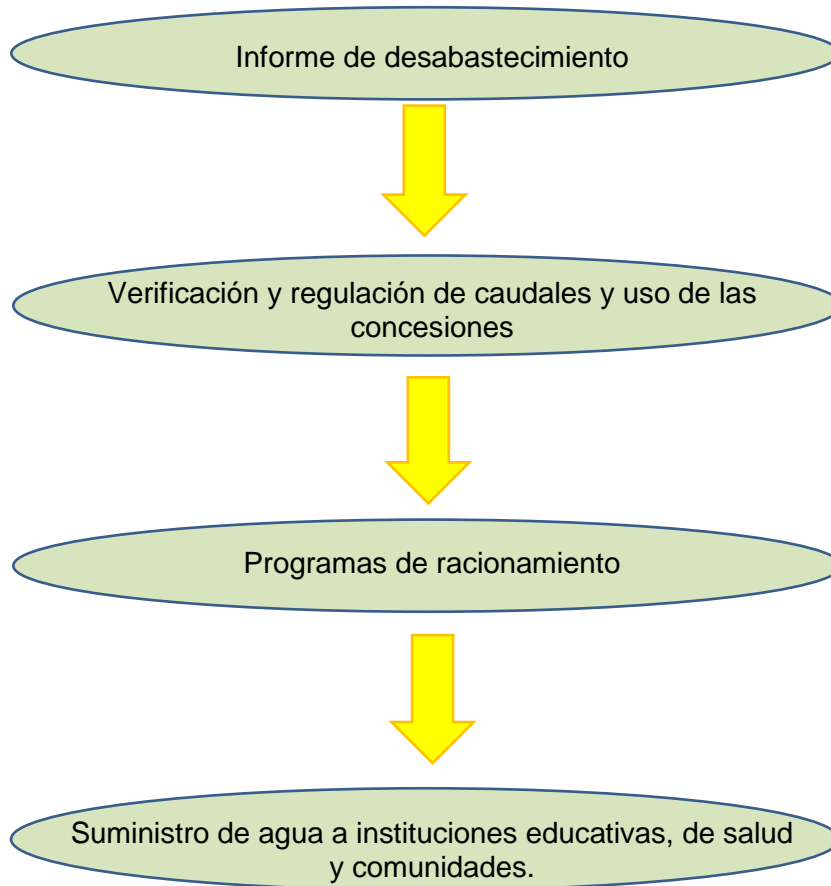
Efectos y daños	Estrategias			Acciones			Recursos			
	Conocimiento	Reducción	Manejo	3 meses	6 Meses	12 Meses	Financieros	Humanos	Físicos	Fuente
Suspensión del servicio de acueducto, incremento en la demanda del servicio, conflictos sociales por uso de concesiones de agua.	Campañas educativas y de sensibilización en el uso racional del agua y la energía.	Sanciones por uso inadecuado del recurso hídrico, aplicación de la normatividad en prioridades en uso del agua.	Racionamientos según necesidades, suministro de agua a instituciones y comunidades afectadas.	X	X		N. D.	Técnico, patrulleros.	Salas de reuniones, publicidad, medios digitales, redes sociales, vehículos, agua.	Oficina asesora de comunicaciones, Subsecretaria de Medio Ambiente, EEP de La Ceja, COMGER, Policía Nacional, CORNARE, Bomberos.
Perdidas en productividad, parciales o totales, en cultivos establecidos en la zona rural	Censo y diagnóstico de cultivos del municipio.	Programa técnico y educativo preventivo para la resistencia de cultivos a condiciones de heladas y sequías	Asistencia técnica a los cultivos afectados, certificaciones para alivios financieros.	X	X		N. D.	Asistentes Técnicos.	Publicidad, redes sociales, vehículos, paquetes técnicos.	Secretaría de Desarrollo Económico, Oficina asesora de comunicaciones.
Perdidas en cobertura vegetal, contaminación por emisiones atmosféricas, afectación a fauna y flora, afectación a unidades habitacionales por incendios forestales.	Campañas educativas de concientización, información de normas sobre quemas e incendios forestales	Sanciones por quemas prohibidas, creación de alertas tempranas (información oportuna) de la comunidad.	Activación oportuna del COMGER y la atención de organismos de socorro.	X	X		N. D.	Técnicos, comunidad.	Equipos de control de incendios, vehículos, personal técnico, publicidad, redes sociales, salas de reuniones.	COMGER, Policía Nacional, Bomberos, Cruz Roja, EEP de La Ceja, Secretaría de Infraestructura.

Flujo de atención y coordinación ante los riesgos priorizados:

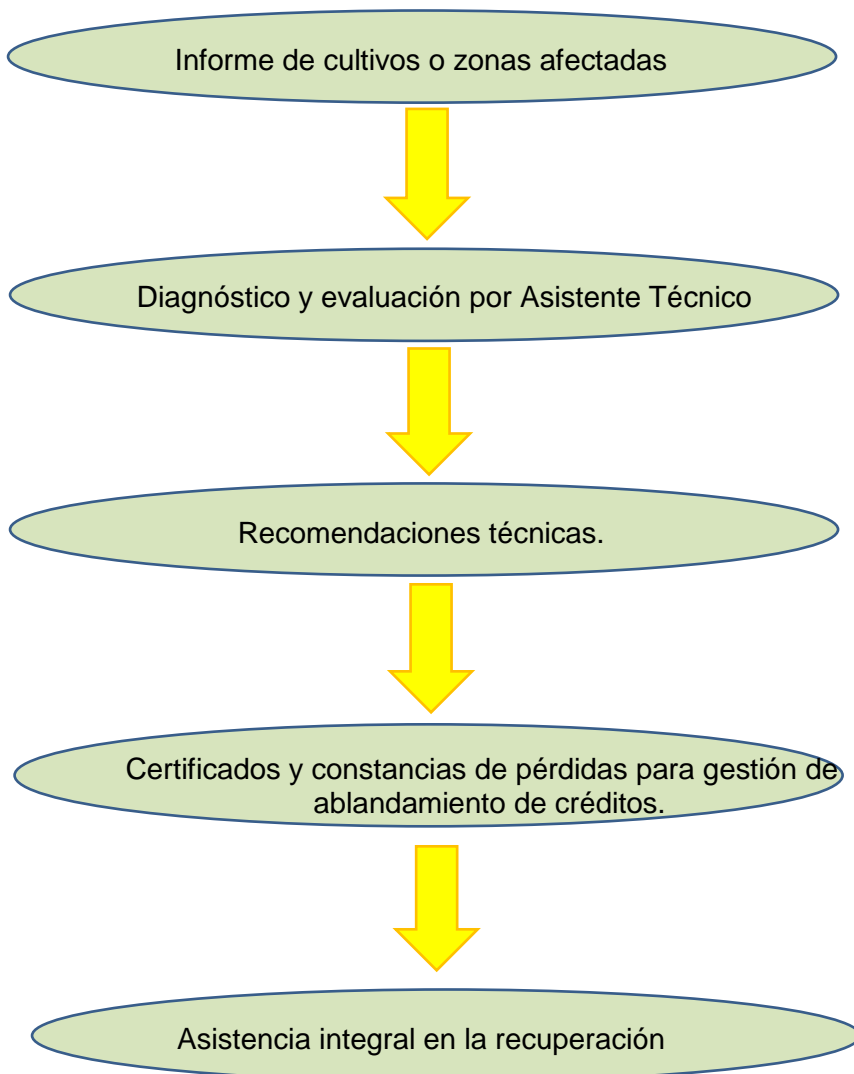
Incendios Forestales



Desabastecimiento de Agua



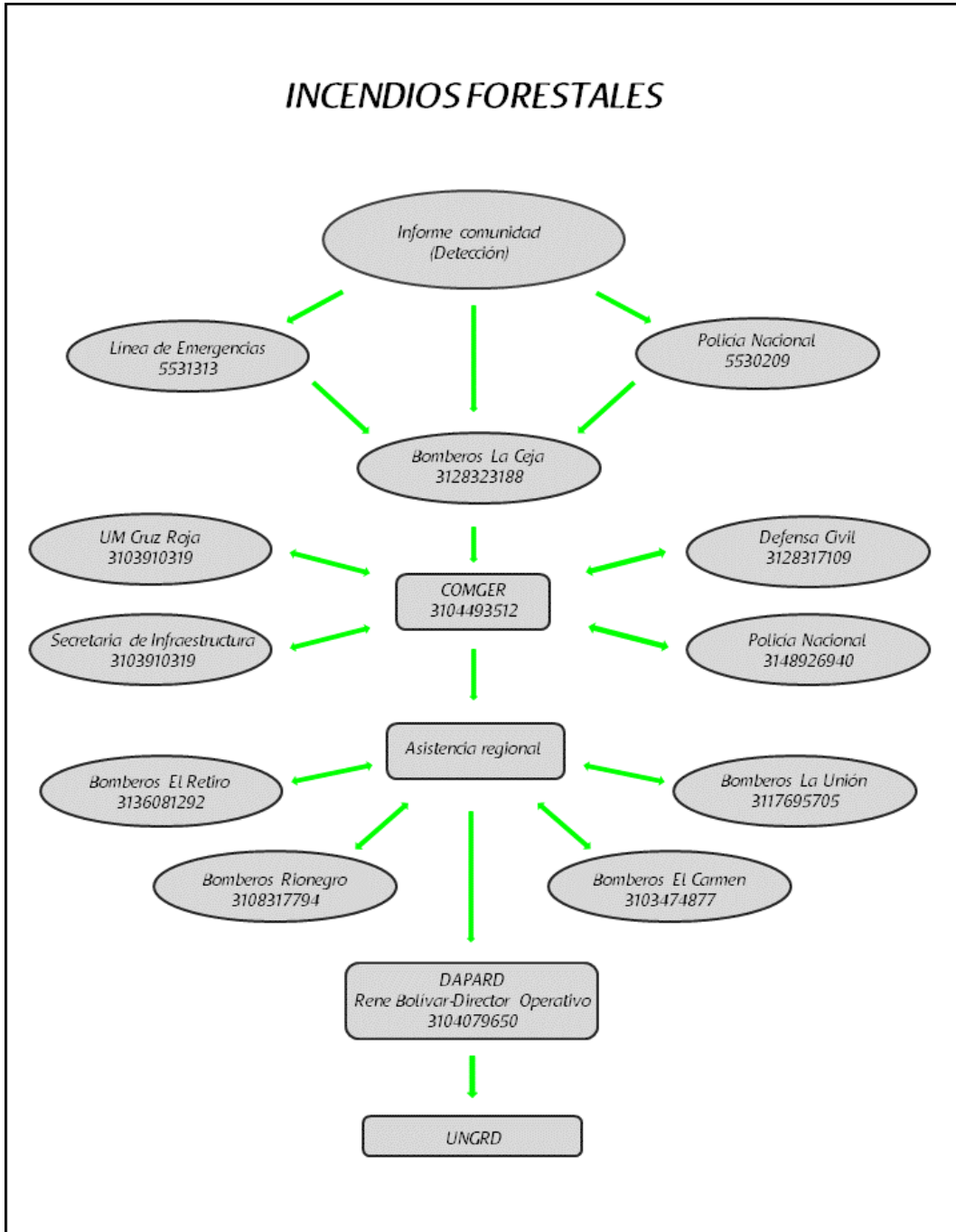
Heladas/Sequia



Enlace y coordinación con sector público, privado, comunitario, nivel municipal.

ENTIDAD O DEPENDENCIA	NOMBRE	E-MAIL	TELEFONOS
ALCALDIA	ELKIN RODOLFO OSPINA	alcaldia@laceja-antioquia.gov.co	3104481990
DEPARTAMENTO ADMINISTRATIVO DE PLANEACION	FABER EDUARDO MARTÍNEZ	planeacion@laceja-antioquia.gov.co	3016274799
SECRETARÍA DE GOBIERNO Y DERECHOS HUMANOS	CLAUDIA MALLOLY JIMENEZ	gobierno@laceja-antioquia.gov.co	3016286640
SECRETARÍA DE INFRAESTRUTURA, HABITAT Y MEDIO AMBIENTE	ALEXANDER SANTA LOPERA	obraspublicas@laceja-antioquia.gov.co	3103889494
SECRETARÍA DE PROTECCION SOCIAL	GIOVANNY HENAO	proteccionsocial@laceja-antioquia.gov.co	3113006557
SECRETARÍA DE MOVILIDAD	WILMER HORACIO LOPEZ	transito@laceja-antioquia.gov.co	3104139787
SECRETARÍA DE EDUCACIÓN	JUAN DAVID BEDOYA	educacion@laceja-antioquia.gov.co	3016290329
OFICINA ASESORA DE COMUNICACIONES	DIANA FRANCEDY CARVAJAL	contactenos@laceja-antioquia.gov.co	3117493452
OFICINA ASESORA DE DESARROLLO COMUNITARIO	JUAN SEBASTIAN LÓPEZ	dcomunitario@laceja-antioquia.gov.co	3014548564
SUBSECRETARIA DEL MEDIO AMBIENTE	JESUS ANDRES GOMEZ	medioambiente@laceja-antioquia.gov.co	3148950087
CORREGIDURIA SAN JOSE	JOSE LISANDRO VILLADA	corregiduria@laceja-antioquia.gov.co	3104142473
DEFENSA CIVIL	NELSON ARANGO MOSQUERA		3128317109
PERSONERÍA MUNICIPAL	ILBED SANTA SANTA	personeria@laceja-antioquia.gov.co	5535862 3108362810
EEPP DE LA CEJA	ADRIAN SERNA	gerencia@eppdelaceja.gov.co	3113562067
INCERDE	PEDRO ALBEIRO CARMONA	incerdeceja@une.net.co	3103889475
ESE HOSPITAL LA CEJA	CARLOS MARIO GALLEGO	pyp@hospitaldelaceja.gov.co	5531444
CLINICA SAN JUAN DE DIOS	YAMILE VALENCIA PINEDA	ambientefisico@clincasanjuandedios.com	5352020 3135955047
POLICIA NACIONAL	T/te CAMILO ANDRÉS HEREDIA	deant.elaceja@policia.gov.co	5530209 3148926940
CRUZ ROJA COLOMBIANA	OVIDIO ALEJANDRO CARDONA	presidente.umlaceja@crantioquia.org.co	5531571 3218179159
BOMBEROS VOLUNTARIOS LA CEJA	EVELIO ANTONIO ALZATE AGUDELO	bomberoslacejaant@hotmail.com	5533092 3128323188
INSTITUCION PENITENCIARIA	ARTURO DE JESUS BOLÍVAR	epclaceja@inpec.gov.co	5532011 3137019677
ASOCOMUNAL	HERNAN HUGO MARTINEZ	hhugomv88@hotmail.com	3006154256 5530083
CORNARE	LEIDY JOHANA ORTEGA O.	lortega@cornare.gov.co	5613856 EXT 111 3147361610
COORDINADOR	ALEJANDRO ECHEVERRI	comgerlaceja@gmail.com	5537149 3104493512

Cadena de Llamadas



Material Publicitario de Prevención

- Recomendaciones -



No arroje vidrios o residuos combustibles, susceptibles de originar un incendio.



- Recomendaciones -



No arroje al suelo colillas, cigarrillos, fósforos u objetos en combustión.



Usa sólo lo necesario

El 64% de la energía eléctrica en Colombia se genera a partir del agua

La Ceja para Vivir Mejor
Gestión del Riesgo de Desastres LA CEJA DEL TAMBÓ
@ComgerLaCeja Alcaldía de La Ceja Antioquia

Los incendios forestales destruyen nuestros bosques

y causan pérdidas invaluableles a nuestros recursos naturales

La quemas están prohibidas por el Código Nacional de Policía (Art. 102)
Multa \$786.780

La Ceja para Vivir Mejor
Gestión del Riesgo de Desastres LA CEJA DEL TAMBÓ
@ComgerLaCeja Alcaldía de La Ceja Antioquia

Prevención Incendios Forestales

1. Evite realizar quemas y fogatas.
2. No arroje cigarrillos y fósforos encendidos.
3. No use pólvora.
4. Avise oportunamente a las autoridades cualquier quema o inicio de incendio.
5. Denuncie ante la Policía a los prómanos.
6. Si realiza actividades al aire libre, asegúrese de recoger las basuras originadas.
7. Cumpla con las restricciones de acceso a las zonas forestales protegidas.

La Ceja para Vivir Mejor
Gestión del Riesgo de Desastres LA CEJA DEL TAMBÓ
@ComgerLaCeja Alcaldía de La Ceja Antioquia

Para mitigar los efectos de la época seca recuerde:

- Tomar baños cortos y cerrar la llave mientras se enjabona.
- Coloque el máximo permitido de carga de ropa en la lavadora y ajuste el agua.
- No lave fachadas y/o vehículos.
- Hacer el riego de jardines de manera racional.
- Evitar al máximo las quemas para prevenir incendios forestales.

La Ceja para Vivir Mejor
Gestión del Riesgo de Desastres LA CEJA DEL TAMBÓ
@ComgerLaCeja Alcaldía de La Ceja Antioquia

Oferta de Servicios y Mecanismos de acceso de los ciudadanos.

- Asistencia técnica a los agricultores perjudicados por heladas o sequías.
- Suministro de agua a instituciones y/o comunidades afectadas por desabastecimiento de agua.
- Disposición de líneas de emergencia, números telefónicos, celulares, correos y redes sociales de las dependencias y organismos de la administración municipal para el reporte de emergencias o información.
- Disponibilidad de ayuda sicosocial para personas afectadas por eventos.

Datos estratégicos y de enlace con el Consejo Departamental para la Gestión del Riesgo de Desastres en caso de incendio de la cobertura vegetal de grandes proporciones:

DATOS PREVIOS PARA LA COORDINACIÓN DE ATENCIÓN DE INCENDIOS DE LA COBERTURA VEGETAL	
Nombre funcionario	Alejandro Echeverri Parra
Teléfono	553 71 49, 3104493512
Identificación de sitio (o sitios) para toma de agua con aeronave	N. D.
Coordenadas	N. D.
Punto de Referencia	N. D.
Nombre comandante fuerza pública en la zona	Tte. Camilo Andrés Heredia
Teléfono comandante fuerza pública en la zona	3148926940
Nombre comandante de bomberos	Evelio Antonio Alzate
Teléfono comandante de bomberos	3128323188
Dispone de carro de bomberos	Si (X) No ()
Otros grupos operativos	N. D.
Teléfono otros grupos operativos	N. D.
Los grupos operativos disponen de herramientas manuales para el combate de incendios de la cobertura vegetal	Si () No (X)
El CMGRD posee radioteléfono de banda aérea	Si () No (X)

Elaboró: Alejandro Echeverri Parra
 Fecha de Actualización: Julio 14 de 2017