

¿Cuáles son los principales desafíos de la gobernanza y la planificación del riesgo de desastres en el territorio?

Bogotá, D.C. 13 de octubre de 2020





Gobernanza del riesgo

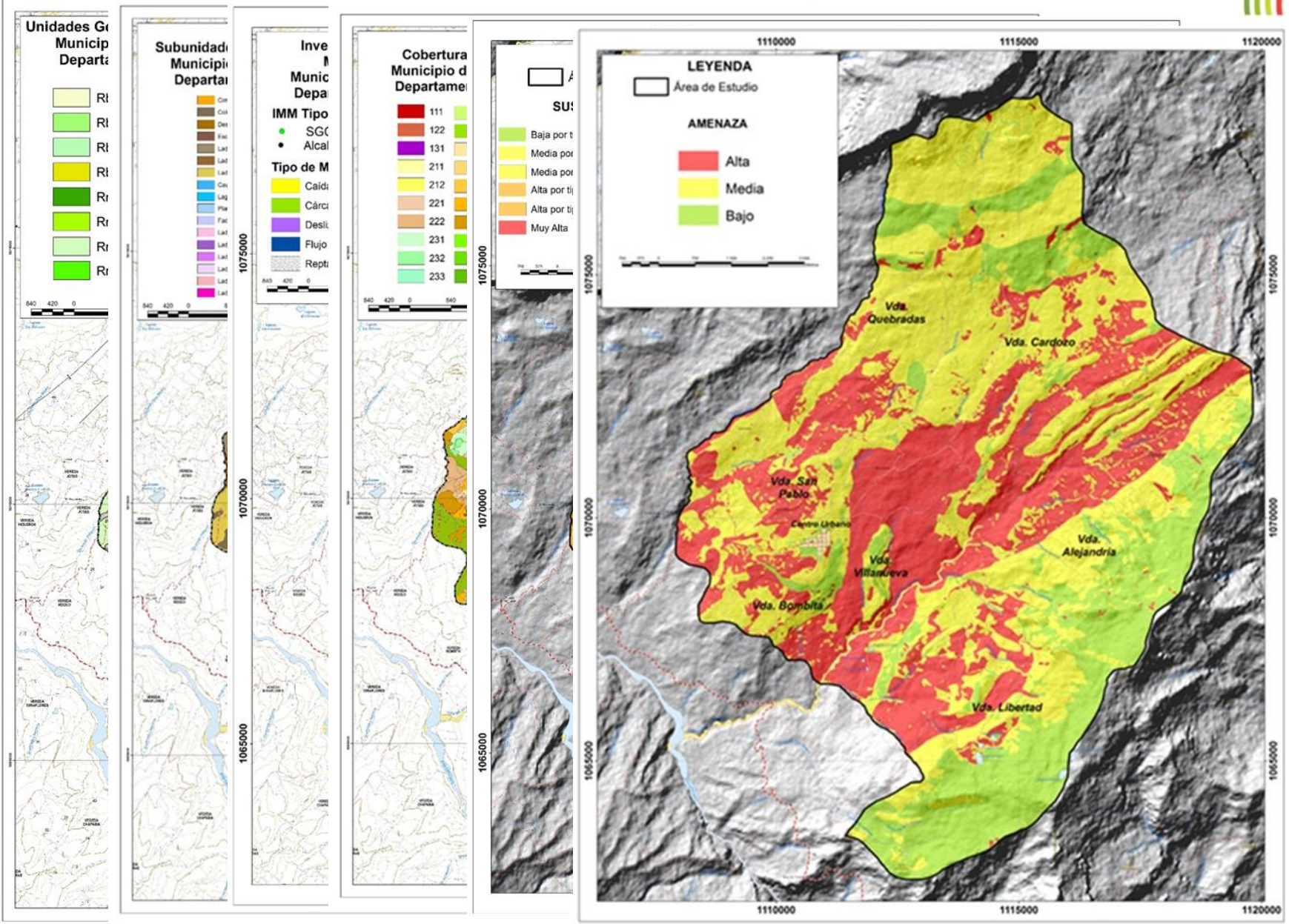
Prioridad 1: Comprender el riesgo de desastres

Prioridad 2: Fortalecer la gobernanza del riesgo de desastres para gestionar dicho riesgo

Crear conciencia y aumentar el conocimiento del riesgo de desastres mediante el intercambio y la difusión de información

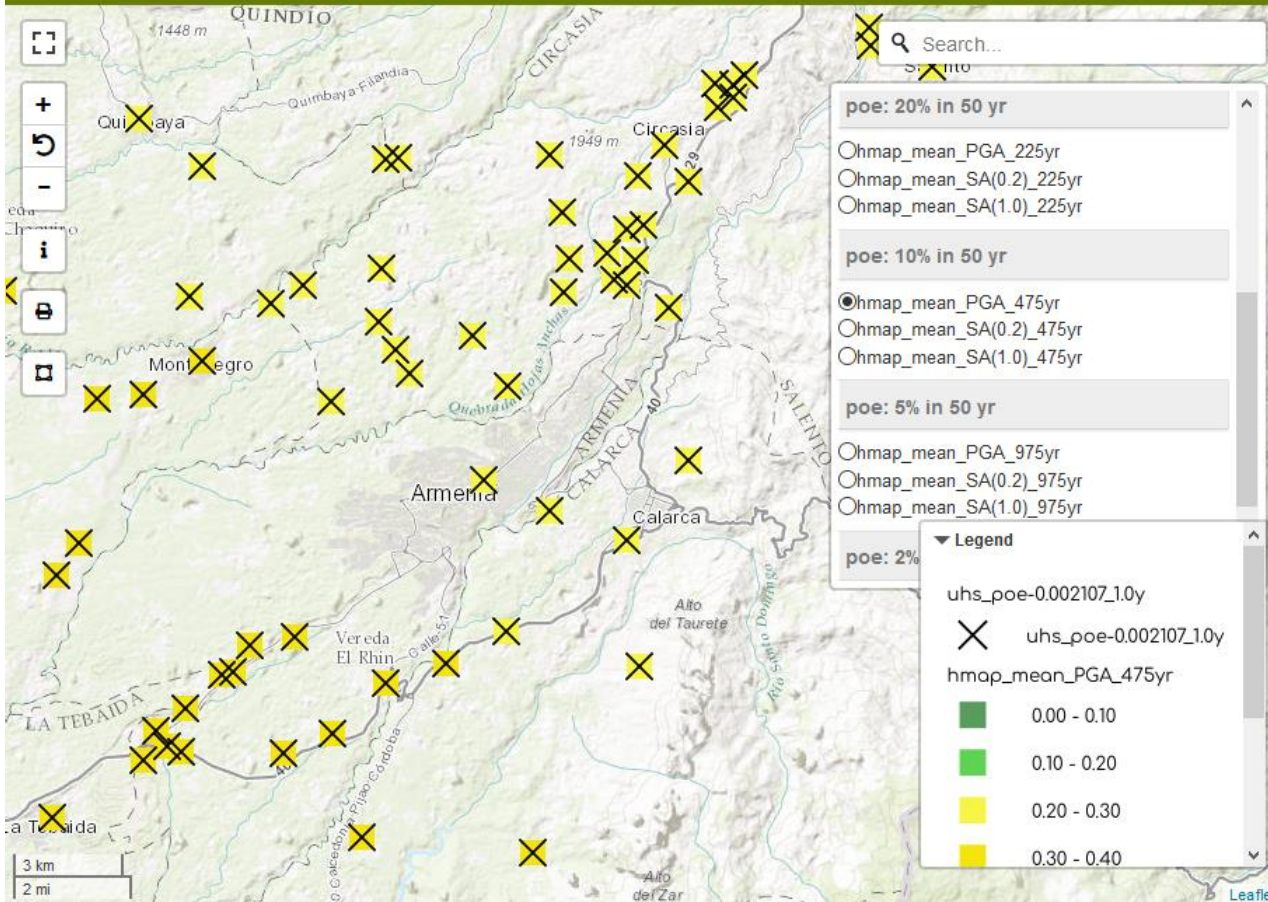
Autoridades locales: coordinación con la sociedad civil, las comunidades y los pueblos y migrantes indígenas en la gestión del riesgo de desastres a nivel local

Amenaza por Movimientos en Masa - San Eduardo, Boyacá





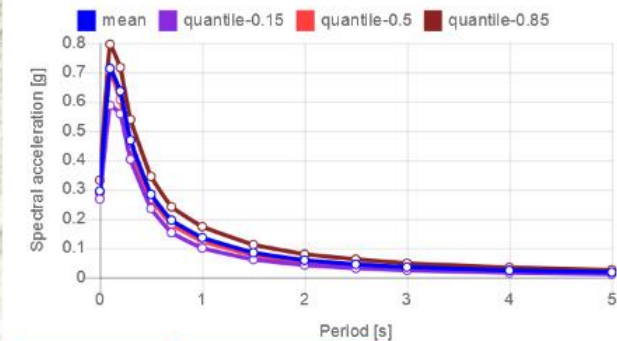
close



Publication date

Sep 28, 2018

Uniform hazard spectra (PoE=0.00211, RP=475yr, PGA=0.002107=0.2948571443557739, Lat/Lng=4.533,-75.680)

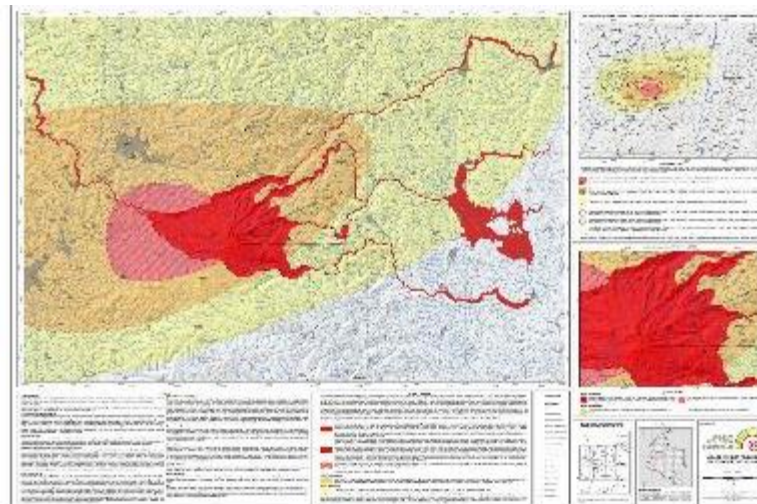


Download as CSV

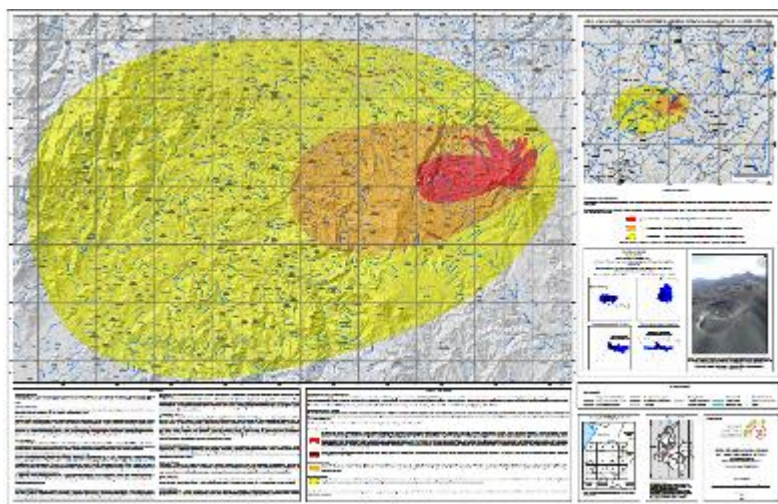
Download chart as PNG



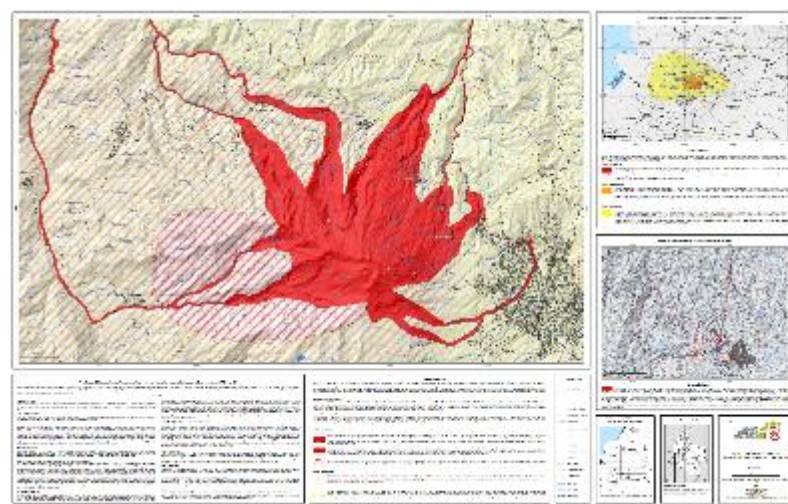
Mapas de amenaza volcanica



Actualización mapa de amenaza volcán Nevado del Ruiz



Actualización mapa de amenaza Volcán Puracé



Actualización mapa de amenaza Volcán Galeras

Gobernanza del riesgo



Erupciones volcán Nevado del Huila

Municipio de Páez, Cauca

Belalcazar, Páez, Cauca



Apropiación social del conocimiento





Apropiación social del conocimiento

Coordinación entre autoridades en todos los niveles,
representantes de las comunidades, comunidades indígenas



Alcalde de Paez

Ministro del Interior

Gobernador Cauca

Representante de Nasa Chacha





Gobernanza del riesgo



Erupciones volcán Nevado
del Huila

Municipio de Páez, Cauca

Belalcazar, Páez, Cauca

10-12 fatalidades

Feb 2007



Nov 2008





MUCHAS GRACIAS

www.sgc.gov.co



Cadena Volcánica de los Coconucos, Cauca, Colombia