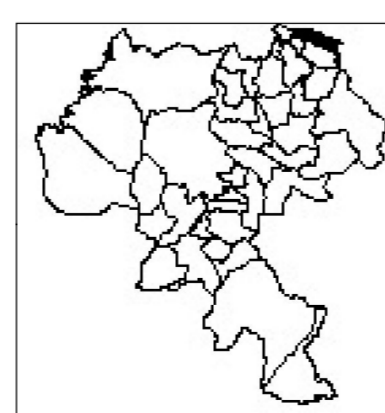
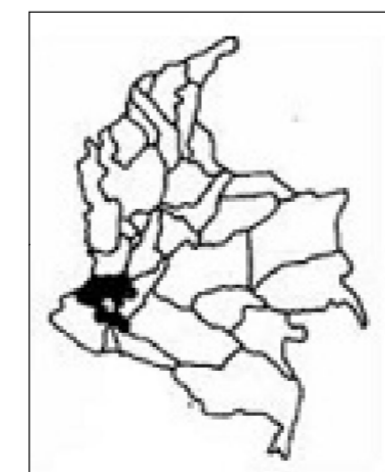
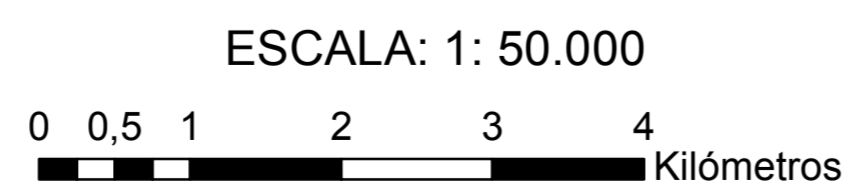


### PLAN MUNICIPAL DE GESTION DEL RIESGO DESASTRES

CONTIENE:  
**MAPA DE RIESGO POR ACCIDENTES DE TRANSITO MUNICIPIO DE MIRANDA CAUCA**



Sistema de Proyección UTM  
Observatorio de Bogotá  
Coordenadas Geográficas  
1010769 Latitud Norte  
698992 Longitud Oeste  
Elaboró:  
Jhon Marino Guerrero Geógrafo Esp en SIG  
Equipo Asesor Fundación Fordesa

FUENTE CARTOGRAFICA  
INSTITUTO GEOGRAFICO  
AGUSTÍN CODAZZI  
Esquema de Ordenamiento Territorial  
MUNICIPIO DE MIRANDA  
2003 - 2012



### CONVENCIONES

- |  |                   |  |          |
|--|-------------------|--|----------|
|  | Viviendas         |  | Alta     |
|  | El Ortigal        |  | Media    |
|  | Santa Ana         |  | Baja     |
|  | Municipio Miranda |  | Drenajes |



MUNICIPIO DE MIRANDA



SISTEMA NACIONAL DE GESTIÓN DEL RIESGO DE DESASTRES



FUNDACIÓN FORDESA  
GEÓGRAFOS TRABAJANDO  
POR UN MEJOR DESARROLLO