





Gobernación de Nariño

¡EN DEFENSA DE LO NUESTRO!



**DIRECCIÓN
ADMINISTRATIVA DE
GESTIÓN DEL RIESGO
DE DESASTRES**



PRIMERA TEMPORADA DE LLUVIAS 2021



**PREPARACION,
ALISTAMIENTO Y
RESPUESTA.**

Predicción de la precipitación para los meses marzo, abril y mayo de 2021

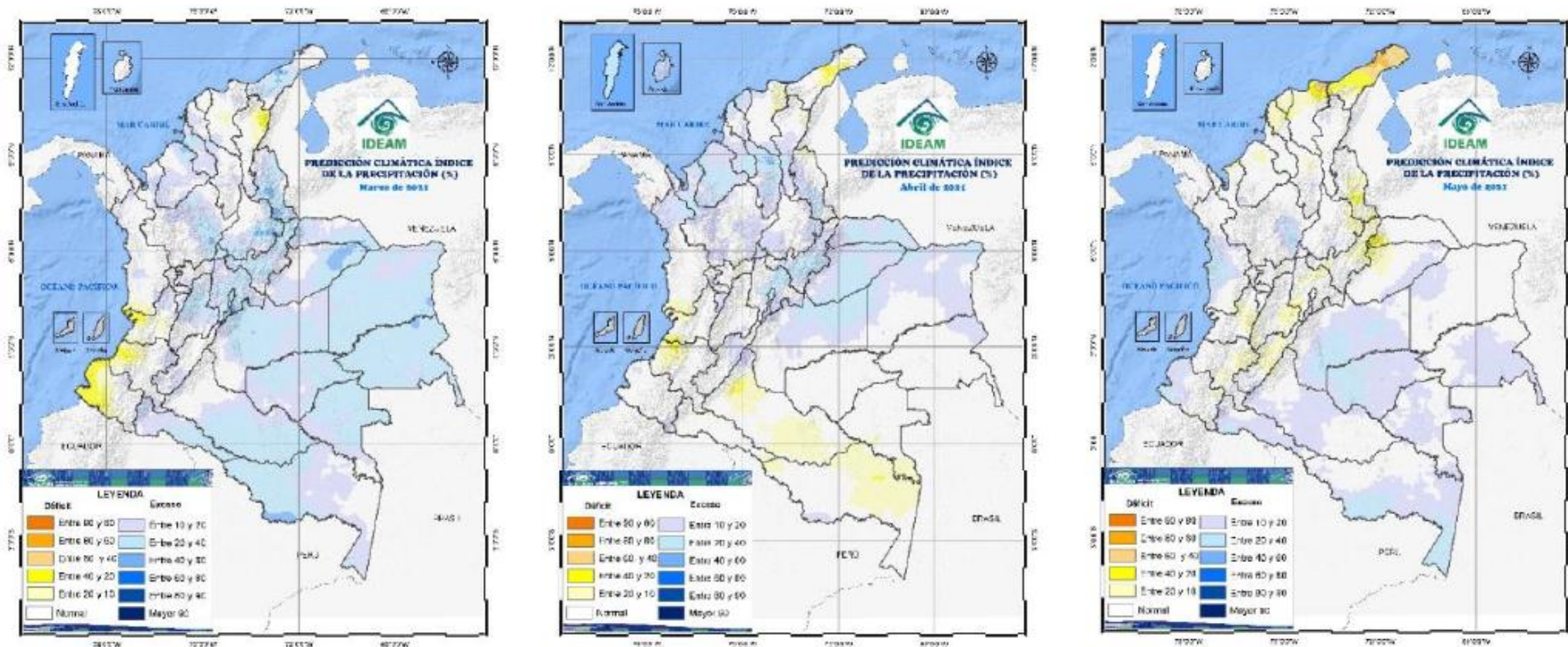


Figura 5. Mapas de predicción de la precipitación para marzo, abril y mayo de 2021. (Colores azules lluvias sobre lo normal, blancos cercanos a lo normal y amarillos por debajo de lo normal).



Arboleda – Yunguita – 04-03-21



Via Pasto – La Unión km 78, 01-03-21





La Cruz – El Hatico – 04-03-21



Ospina – Santa Marta – Cunchila 05-03-21





Via Guaitarilla – Chiretes 05-03-21



Consolidado de afectaciones – Primera Temporada de Lluvias.

El consolidado fue elaborado de acuerdo a los reportes realizados por los Consejos Municipales para la Gestión del Riesgo de Desastres:

Periodo 1 al 11 de marzo de 2021

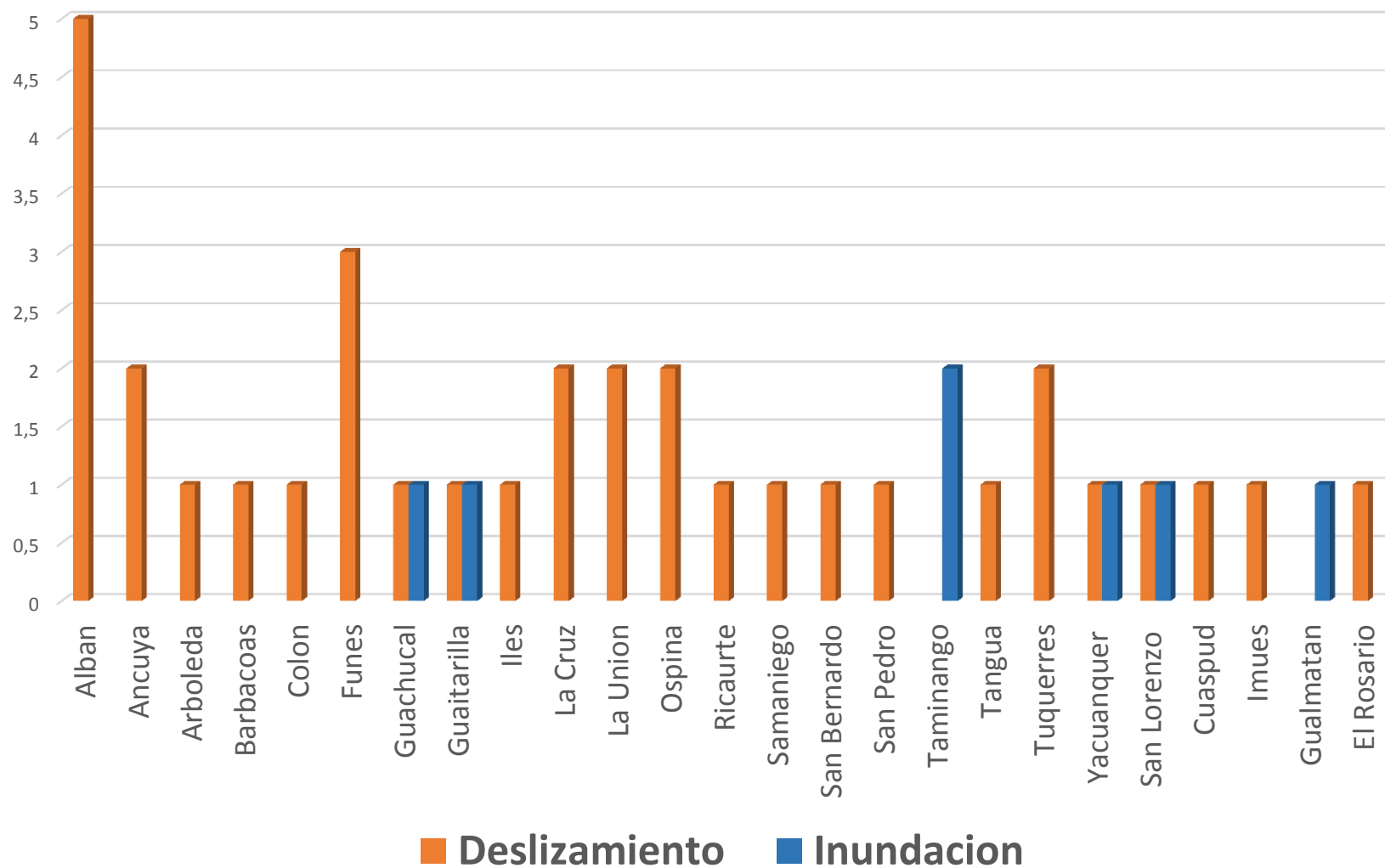
No. de eventos	41
No. de municipios	25
Deslizamientos	34
Inundación	7
Familias	213

*** Se destaca los eventos ocurridos en

Guaitarilla los días 1 y 5 de marzo:
Inundaciones y Deslizamientos. (EDAN)

Arboleda el día 2 de marzo

RELACION DE MUNICIPIOS AFECTADOS



PLAN DEPARTAMENTAL DE CONTINGENCIA POR LA S PRIMERA TEMPORADA DE LLUVIAS – INFLUENCIADO POR EL FENOMENO DE LA NIÑA



2. ESCENARIOS DE AFECTACIÓN

La principal característica de las temporadas de lluvias para la zona andina del departamento de Nariño es el incremento del régimen de lluvias que se reflejan en los caudales de los ríos y saturación de los suelos que puede generar deslizamientos.

Afectando principalmente:

Vias



Salud



Viviendas



Educación *



Sector agropecuario



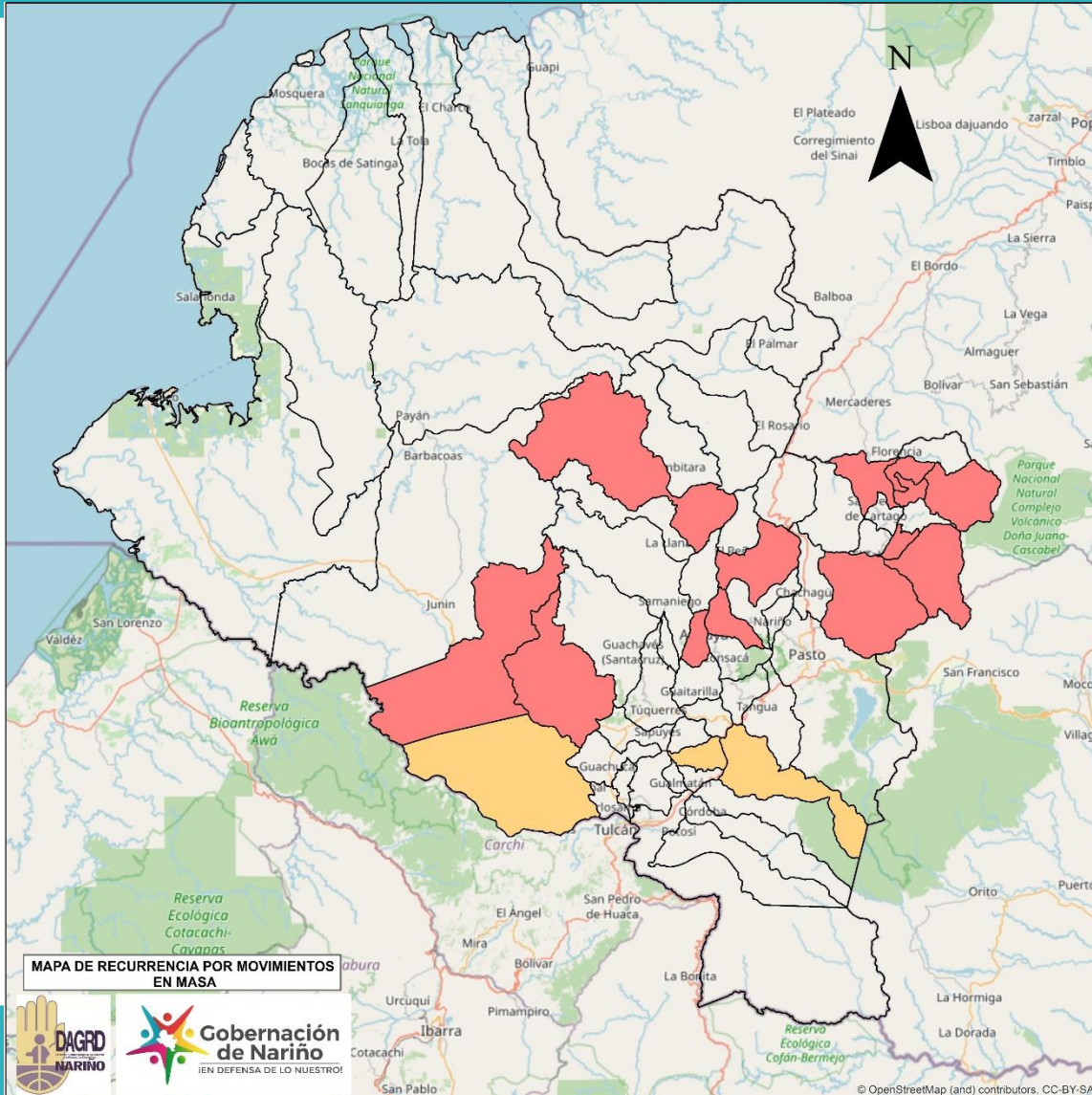
Familias y
Comunidades



Prestación de los servicios publicos (agua / saneamiento)



Identificación puntos críticos



Deslizamientos

- La Cruz
- El Tablón de Gómez*
- Buesaco.
- Alban
- La Unión.
- Colon
- Belén
- El Tambo
- Los Andes
- Ancuya
- Sandoná
- Mallama
- Ricaurte

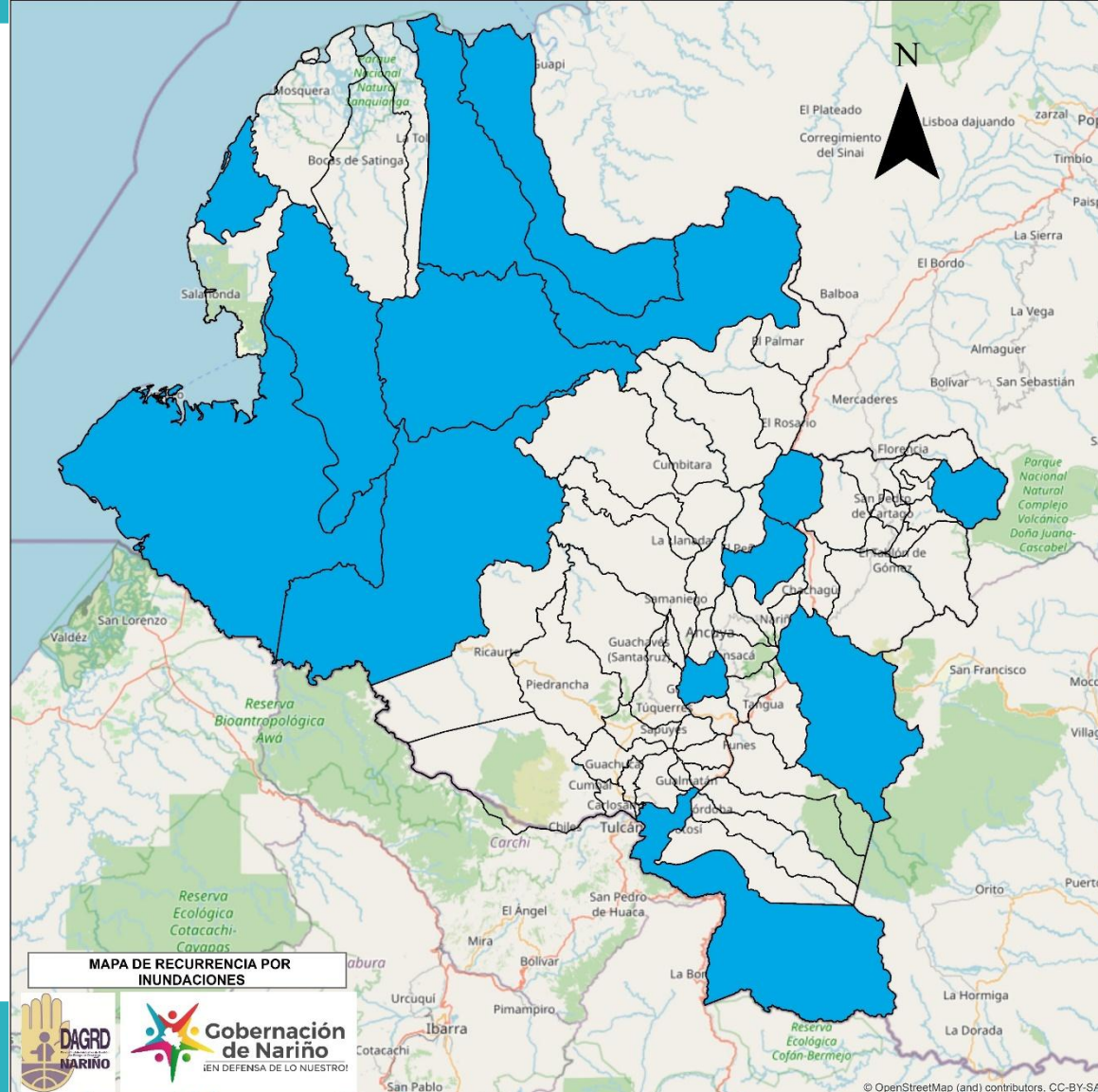


Cumbal – Iles – Funes.

Sismicidad en el Complejo volcánico Doña Juan – La Cruz y El Tablón de Gomez

•

Identificación puntos críticos



Inundaciones

- Barbacoas
- Magüí Payan
- Roberto Payan
- Tumaco
- El Charco
- Santa Barbara
- Pasto *
- Sandona*
- La Cruz*
- Taminango*
- El Tambo
- Ipiales



***Inundaciones antrópicas por colapso de Alcantarillado

ACCIONES DE PREPARACION

- ✓ Circular 010 - 2021 – Preparación, alistamiento y Respuesta del 3 de marzo de 2021.
- ✓ Cuñas de radio enviada a los municipios. (En elaboración)
- ✓ Piezas graficas con recomendaciones. (En elaboración)
- ✓ Informe técnico diario y comunicados especiales del IDEAM – enviado a municipios y entidades del CDGRD Nariño.
- ✓ Talleres de asistencia técnica con Alcaldes Municipales 18 y 25 de febrero y 3 de marzo de 2021 – ley 1523 y 1575 de 2012.



ACCIONES DE PREPARACION

- ✓ Reunión del CDGRD Nariño – Plan de Contingencia Departamental 08-03-21. Acciones de Preparación, Alistamiento y Respuesta.
- ✓ Reunión virtual con el Dr Ariel Zambrano - Subdirector de Manejo de Desastres de la UNGRD.
- ✓ Taller virtual de asistencia técnica a los CMGRD – 12 de marzo de 2021.
- ✓ Central de Comunicaciones DAGRD Nariño 24/7.
- ✓ Sistema de Alerta Temprana San Bernardo.
- ✓ Fortalecimiento de 30 Cuerpos de Bomberos Voluntarios vigencia 2019 – 2020.



AYUDA HUMANITARIA

FECHA	TIPO DE EVENTO	MUNICIPIO	FAMILIAS	KITS DE MERCADO	SUBSIDIOS DE ARRENDAMIENTO
02/01/21	Avenida Torrencial	San Bernardo	18	18	
04/02/21	Erosion Costera	El Charco	27	27	
13/02/21	Deslizamiento	Arboleda	15	15	
13/02/21	Deslizamiento	Buesaco	3	3	
27/02/21	Deslizamiento	San Lorenzo	10		10
09-03-21	Deslizamiento	Ricaurte	4	4	
11-03-21	Inundación	Guaitarilla	40	40	
TOTAL ENTREGADO 2021			117	107	10



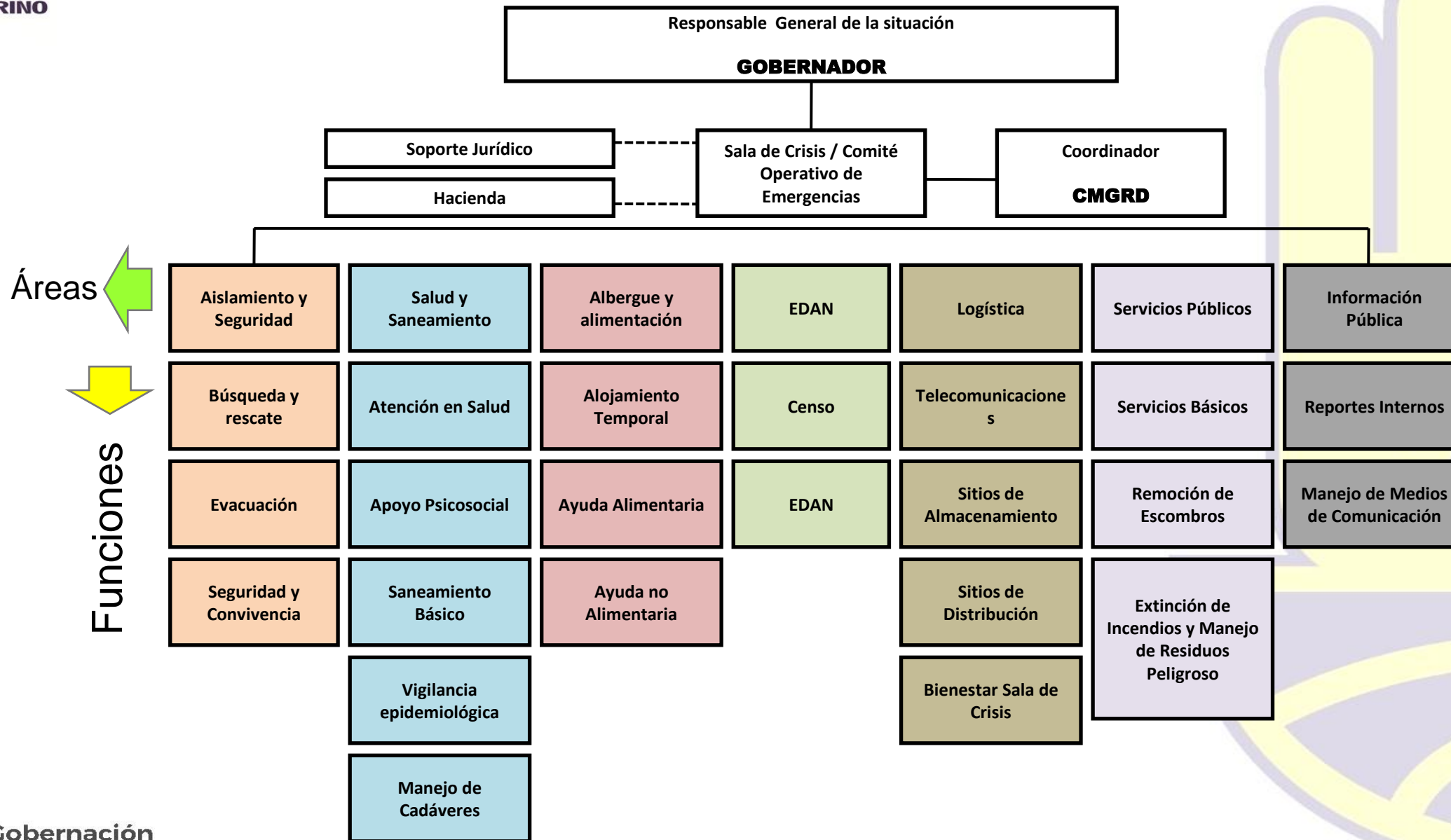
ACCIONES DE RESPUESTA:

- ✓ Organigrama y coordinación interinstitucional
- ✓ Cadena de Llamado – Grupo de correos electrónicos y whatsapp
- ✓ Líneas de intervención.
- ✓ Niveles de Alerta
- ✓ Inventario de Recursos y/o capacidades
- ✓ **Presupuesto y cronograma de actividades**
- ✓ Procedimiento reporte de emergencias





ORGANIZACIÓN Y COORDINACIÓN INSTITUCIONAL



Recursos Plan Municipal de Contingencia

Ítem	Actividad	Valor
1	Estrategias de Comunicaciones	45.000.000
2	Ayuda Humanitaria de Emergencia – (kits de mercado, aseo, subsidios de arrendamiento, movilización de organismos de socorro)	114.000.000
3	Vías e Infraestructura (Mantenimiento preventivo, rehabilitación, construcción de obras de mitigación, etc.)	
4	Salud – Equipos de Bioseguridad	
5	Educación	
6	Acueducto y alcantarillado	
7	Agricultura	
	Total	

PROCEDIMIENTO ESTABLECIDO PARA LA ATENCION DE EMERGENCIAS

✓ El evento y/o emergencia debe ser reportado en las 24 horas siguientes, a la central de telecomunicaciones de la DAGRD Nariño.

320 240 7269 – cdgrd.narino@gestiondelriesgo.gov.co

✓ Enviar reporte preliminar y registro fotográfico diariamente conforme avance o se actualice la Evaluación de Daños y Análisis de Necesidades al correo electrónico de la DAGRD Nariño. (Formato establecido)

- Cada sector tiene su responsable EDAN – Ejemplo: Cultivos – UMATA, Acueducto – Alcantarillado – ESP, Vias – Vivienda – Infraestructura.

PROCEDIMIENTO ESTABLECIDO PARA LA ATENCION DE EMERGENCIAS

- ✓ El termino máximo para el envío del acta del CMGRD, censos, solicitud, declaratoria de calamidad publica, PAE son 5 días hábiles siguientes a la emergencia.
- ✓ Se debe verificar que los datos consiguandos en el acta del CMGRD coincidan con los censos de vivienda y/o agropecuaria.
- ✓ La información debe ser clara y concreta
- ✓ Los censos se deben levantar en campo, verificando la magnitud de la emergencias

GRACIAS



¡Gestión del Riesgo
es tarea de todos!