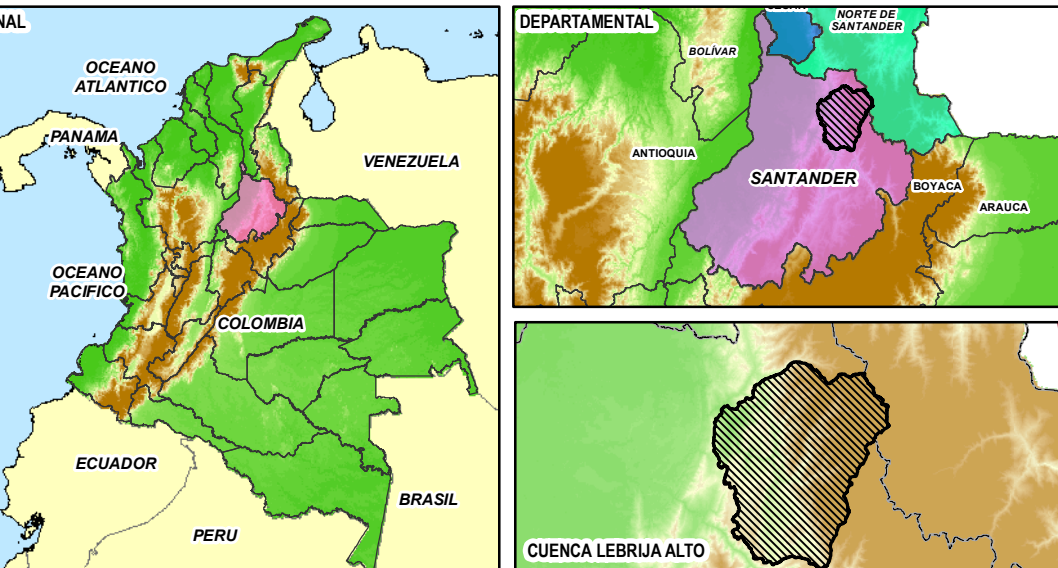


ACTUALIZACIÓN POMCA RÍO ALTO LEBRIJA


Plan de Ordenación y Manejo
de la Cuenca Hidrográfica



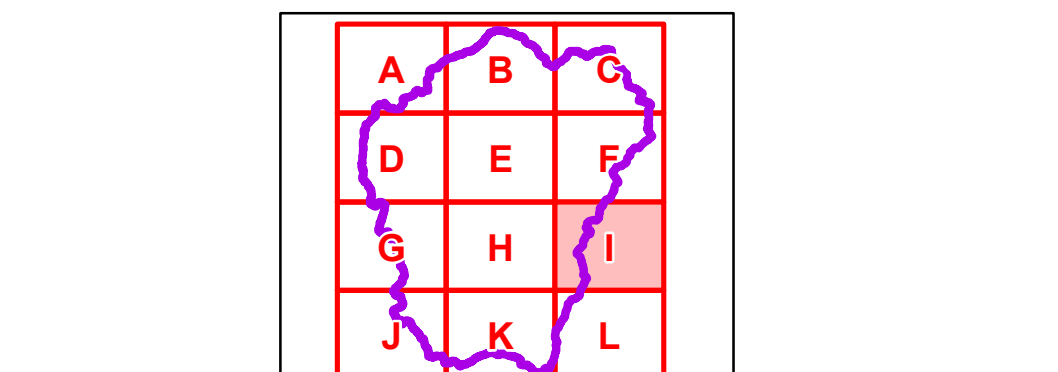
LOCALIZACIÓN



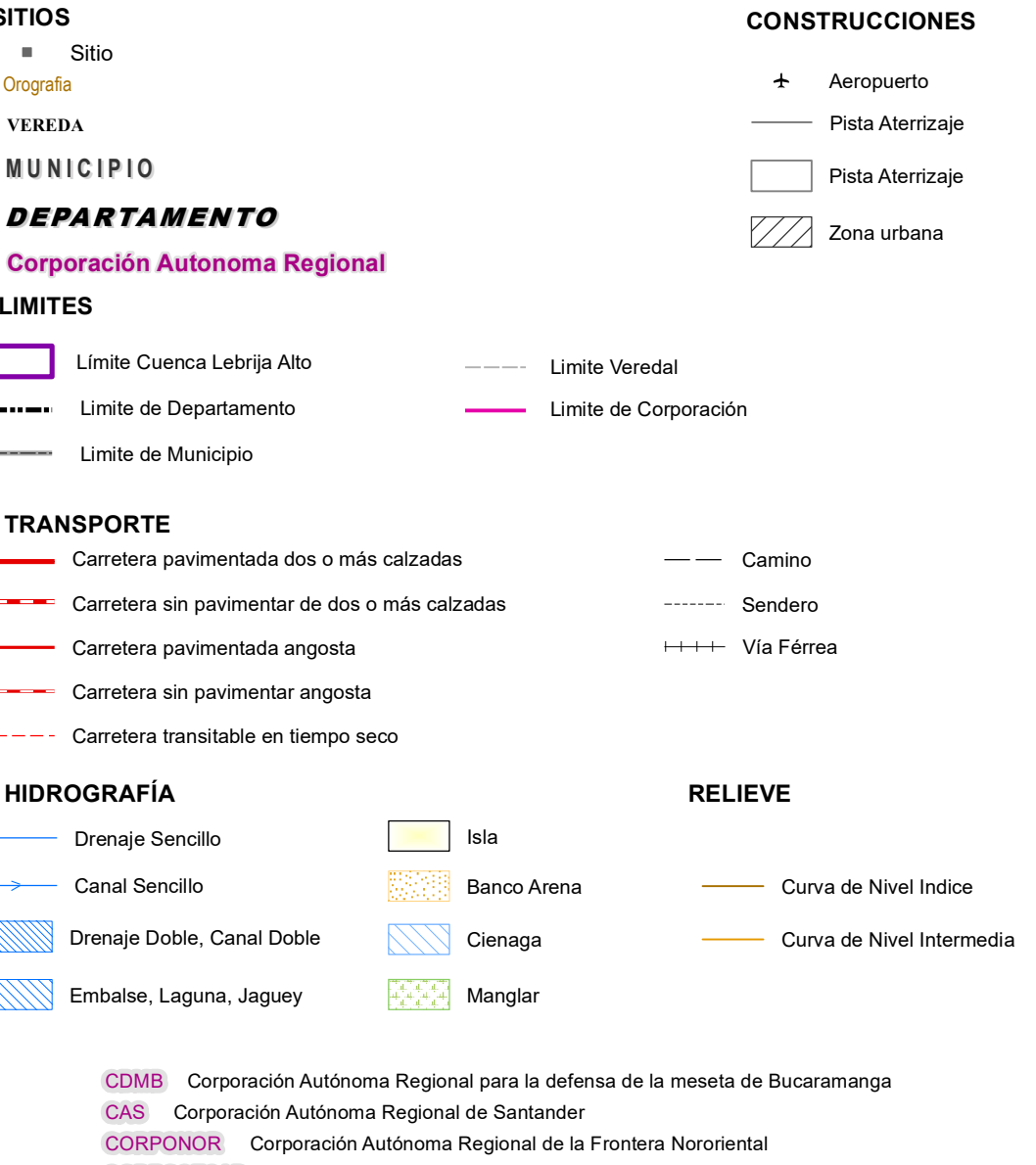
CONVENCIONES TEMATICAS



ÍNDICE DE PLANCHAS



CONVENCIONES



INFORMACIÓN DE REFERENCIA	FUENTE CARTOGRÁFICA BASE
Sistema de Coordenadas: Planas MAGNA Colombia Bogotá Datum: Magna-Sigla Meridiano principal: Greenwich Proyección: Transversal de Mercator Falso Este: 1000000 Falso Norte: 1000000 Longitud de Origen: -74.0776782 Latitud de Origen: 4.5660042 Factor de Escala: 1.00 Unidad de medida: Metros	Cartografía vectorial generada a partir de la base cartográfica IGAC escala 1:25.000 y complementaria a escala 1:100.000, actualizada a julio de 2014. Los valores cuadrado de las coordenadas planas se encuentran en metros.
FUENTE CARTOGRÁFICA TEMÁTICA	CUBRIMIENTO
Trabajo de Campo, Noviembre y Diciembre de 2016 y Abril de 2017.	Departamento de Santander (Municipios de Rio Negro, El Playón, Surata, Matanza, Lebrija, California, Velas, Charta, Tona, Bucaramanga, Giron, Floridablanca y Piedecuesta).

CONTRATO CONSULTORÍA 10111-2004
AJUSTE DEL PLAN DE ORDENACIÓN Y MANEJO
DE LA CUENCA HIDROGRÁFICA DEL RIO
ALTO LEBRIJA (2319-01)

MAPA DE ZONIFICACIÓN AMBIENTAL CUENCA RIO LEBRIJA ALTO

Escala 1:25.000
Un centímetro en el mapa equivale a 1000 metros en el terreno.

ELABORÓ: UNIÓN TEMPORAL POMCA RÍO LEBRIJA ALTO 2015	REVISÓ: UNIÓN TEMPORAL POMCA RÍO LEBRIJA ALTO 2015	SIG: UNIÓN TEMPORAL POMCA RÍO LEBRIJA ALTO 2015
ESCALA DE CAPTURA: 1:25.000	FECHA: MARZO DE 2020	MAPA No: 014
ESCALA DE IMPRESIÓN: 1:100.000		VERSION: 0
ARCHIVO: 11_ZONIFICACIÓN AMBIENTAL.MXD		

ZONIFICACIÓN AMBIENTAL - CUENCA ALTO LEBRIJA					
CATEGORIA	ZONA	SUBZONA	DESCRIPCIÓN	SÍMBOLO	AREA (ha) %
Conservación y Protección Ambiental	Áreas Protegidas	Áreas SINAP	PNR Bosques de Misigay	C-01	2805.04 1.29%
			PNR Cerro La Judía	C-02	3521.01 1.62%
			PNR Páramo de Santurban	C-03	9247.89 4.26%
			PNR Bosques Andinos Húmedos El Rasgón	C-04	2851.14 1.31%
			DRM Angula Alta-Humedal El Pantano	C-05	3607.83 1.66%
			DRM Bucaramanga	C-06	4834.67 2.23%
			DRM Páramo de Berlín	C-07	94.05 0.04%
			Área de Reserva Temporal Zona Arida Cañon Río Chicamocha	C-08	19.03 0.01%
	Áreas complementarias para la conservación	Áreas de Protección	Área de Reserva Temporal Propuesta Área Protegida Microcuenca Río Tona	C-09	11596.73 5.34%
			Área de Reserva Temporal Cañon del Río Lebrija	C-10	3919.91 1.80%
			Área de Reserva Temporal DRM El Aburrido - Honduras	C-11	2112.43 0.97%
			AICA Cerro La Judía	C-12	3615.35 1.66%
			AICA Bosques secos del valle del río Chicamocha	C-13	46.29 0.02%
			Área Propuesta para la conservación por la CDMB Cerros Orientales	C-14	1313.83 0.60%
			Área Propuesta para la conservación por la CDMB Bosques Matanza - Surata	C-15	8306.55 3.82%
			Área Propuesta para la conservación por la CDMB Ampliación DRM Bucaramanga	C-16	10490.40 4.83%
			Predios adquiridos para la conservación de recursos hídricos	C-17	63.67 0.03%
			Suelos de Protección Municipio de Bucaramanga	C-18	3302.73 1.52%
			Suelos de Protección Municipio de Floridablanca	C-19	1034.42 0.48%
			Áreas de importancia Ambiental		Ecosistema de Páramo Jurisdicciones Santurban - Berlín
	Ecosistema de Humedales	C-21			330.97 0.15%
	Bosque seco tropical	C-22			2355.14 1.08%
	Zonas de Recarga (Importancia hidrogeológica)	C-23			6712.67 3.09%
	Bosques Relictuales	C-24			36070.39 16.60%
	Rondas de Protección Hídrica	C-25			7015.89 3.23%
	Represamiento de agua para consumo	C-26			3.12 0.00%
	Subzonas de importancia ambiental identificadas de interés por IEACN	C-27			188.72 0.09%
	Áreas de Amenazas Naturales	C-28			15962.32 7.35%
	Áreas de restauración ecológica	C-29			4203.61 1.94%
	Áreas para la producción agrícola, ganadera y uso sostenible de Recursos Naturales	Áreas agropecuarias	Áreas de recuperación para el uso múltiple	M-01	1462.56 0.67%
Cultivos permanentes semi-intensivos			M-02	109.73 0.05%	
Cultivos permanentes semi-intensivos (condicionados)			M-03	322.83 0.15%	
Cultivos transitorios intensivos			M-04	12592.31 5.80%	
Sistemas agropecuarios (condicionados)			M-05	7375.22 3.40%	
Sistemas agropecuarios (condicionados)			M-06	16921.59 7.79%	
Sistemas agropecuarios (condicionados)			M-07	693.38 0.32%	
Sistemas agropecuarios (condicionados)			M-08	6497.03 2.99%	
Sistemas agropecuarios (condicionados)			M-09	6497.03 2.99%	
Sistemas agropecuarios (condicionados)			M-10	6497.03 2.99%	
Áreas Urbanas	Áreas urbanas, municipales y distritales	Áreas urbanas, municipales y distritales	M-08	6497.03 2.99%	
		Áreas urbanas, municipales y distritales	M-09	6497.03 2.99%	
ÁREA TOTAL DE LA CUENCA					217232.28 100.00%