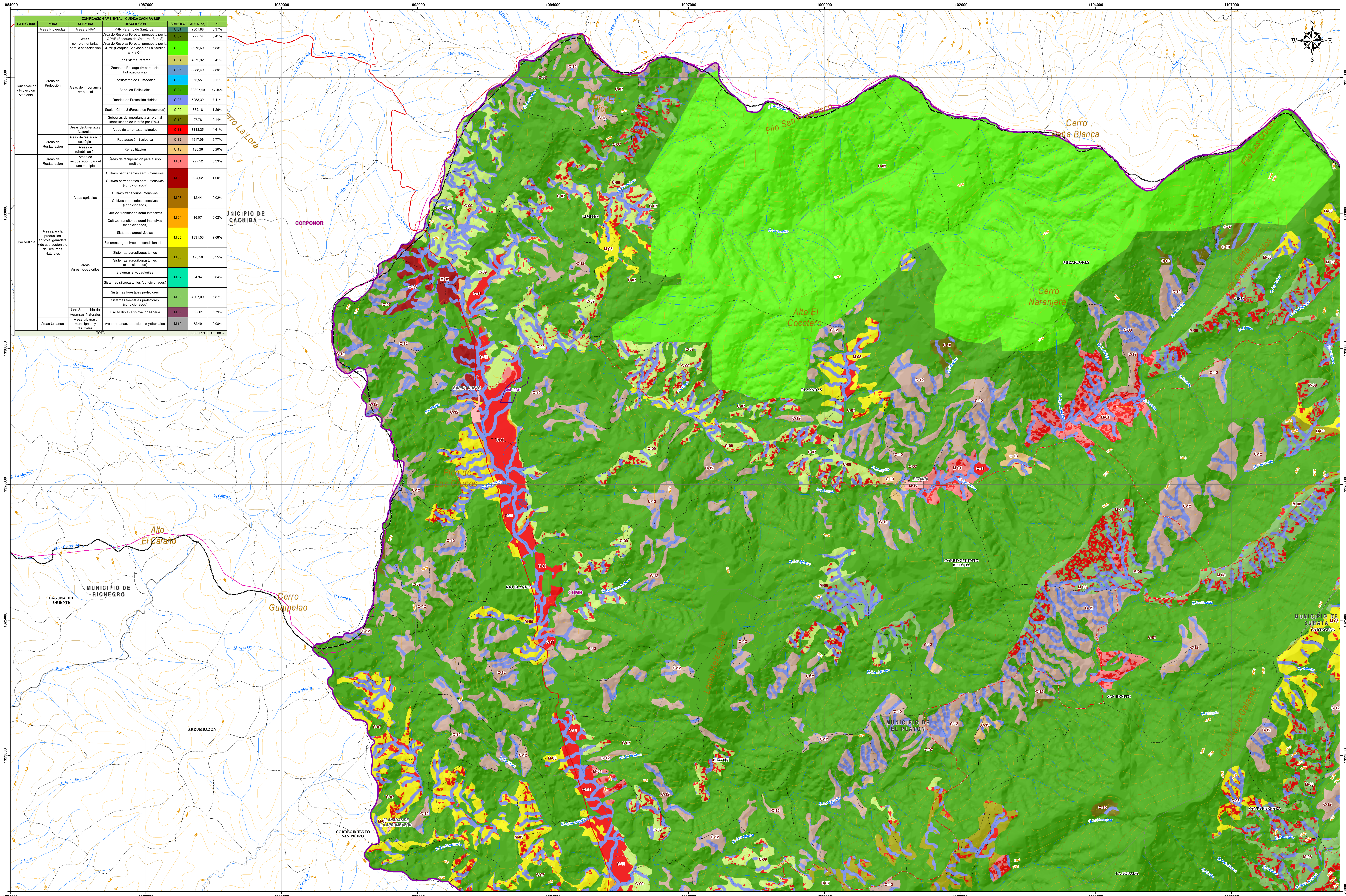

ZONIFICACIÓN AMBIENTAL - CUENCA CACHIRA SUR						
CATEGORIA	ZONA	SUBZONA	DESCRIPCIÓN	SIMBOLO	AREA (ha)	%
Conservacion y Protección Ambiental	Areas Protegidas	Areas SINAP	PRN Paramo de Santurban	C-01	2301,88	3,37%
	Areas de Protección	Áreas complementarias para la conservación	Area de Reserva Forestal propuesta por la CDMB (Bosques de Matanza - Suratá)	C-02	277,74	0,41%
			Area de Reserva Forestal propuesta por la CDMB (Bosques San Jose de La Sardina - El Playón)	C-03	3975,69	5,83%
		Areas de importancia Ambiental	Ecosistema Paramo	C-04	4375,32	6,41%
			Zonas de Recarga (importancia hidrogeológica)	C-05	3338,49	4,89%
			Ecosistema de Humedales	C-06	75,55	0,11%
			Bosques Relictuales	C-07	32397,49	47,49%
			Rondas de Protección Hídrica	C-08	5053,32	7,41%
			Suelos Clase 8 (Forestales Protectores)	C-09	862,18	1,26%
			Subzonas de importancia ambiental identificadas de interés por IEACN	C-10	97,78	0,14%
		Areas de Amenazas Naturales	Áreas de amenazas naturales	C-11	3148,25	4,61%
	Areas de Restauración	Areas de restauracíin ecológica	Restauración Ecologica	C-12	4617,06	6,77%
		Areas de rehabilitación	Rehabilitación	C-13	136,26	0,20%
Uso Multiple	Areas de Restauración	Areas de recuperación para el uso múltiple	Áreas de recuperación para el uso múltiple	M-01	227,52	0,33%
	Areas para la produccion agrícola, ganadera y de uso sostenible de Recursos Naturales	Areas agrícolas	Cultivos permanentes semi-intensivos Cultivos permanentes semi-intensivos (condicionados)	M-02	684,52	1,00%
			Cultivos transitorios intensivos Cultivos transitorios intensivos (condicionados)	M-03	12,44	0,02%
			Cultivos transitorios semi-intensivos Cultivos transitorios semi-intensivos (condicionados)	M-04	16,07	0,02%
		Areas Agrosilvopastoriles	Sistemas agrosilvícolas Sistemas agrosilvícolas (condicionados)	M-05	1831,53	2,68%
			Sistemas agrosilvopastoriles Sistemas agrosilvopastoriles (condicionados)	M-06	170,58	0,25%
			Sistemas silvopastoriles Sistemas silvopastoriles (condicionados)	M-07	24,34	0,04%
			Sistemas forestales protectores Sistemas forestales protectores (condicionados)	M-08	4007,09	5,87%
		Uso Sostenible de Recursos Naturales	Uso Multiple - Explotación Mineria	M-09	537,61	0,79%
	Areas Urbanas	Areas urbanas, municipales y distritales	Areas urbanas, municipales y distritales	M-10	52,49	0,08%
TOTAL					68221,19	100,00%

ACTUALIZACIÓN
POMCA
RÍO CÁCHIRA SUR
Plan de Ordenación y Manejo de la Cuenca Hidrográfica

El futuro es de todos | Gobierno de Colombia | Fondo Adaptación | CDMB

LOCALIZACIÓN

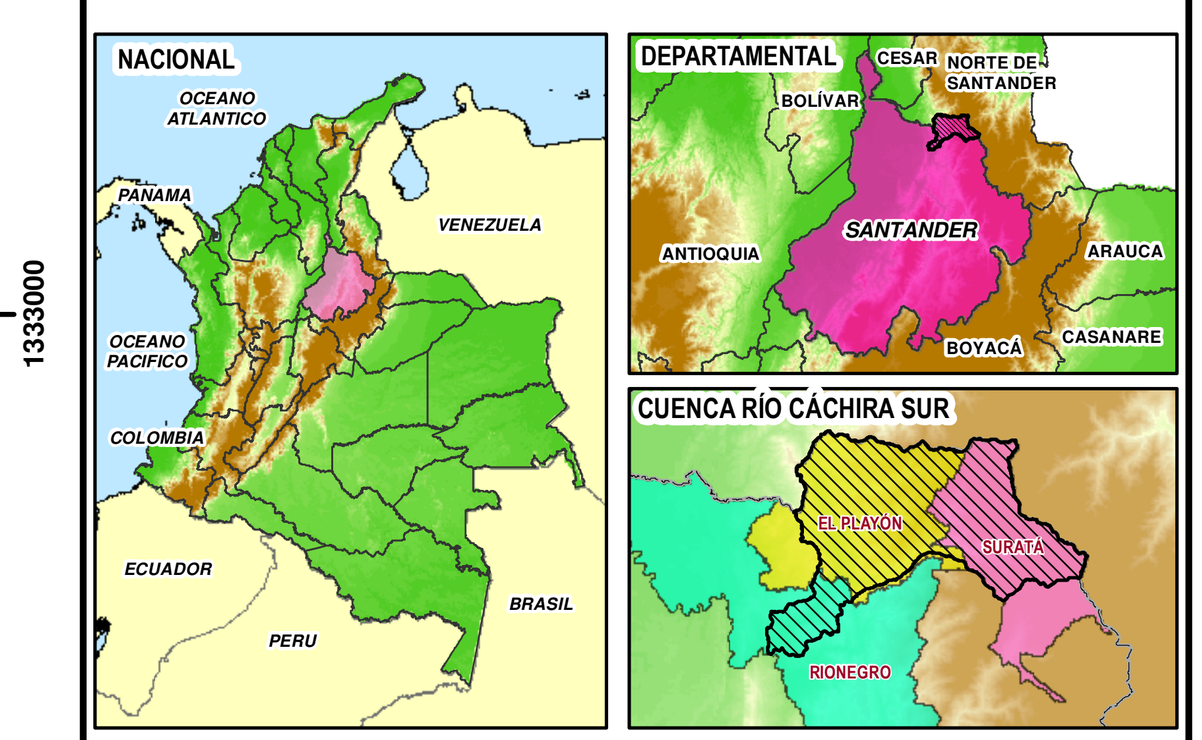

CONVENCIONES GENERALES

SITIOS

- Sitio
- Orografia
- VEREDA
- MUNICIPIO
- DEPARTAMENTO
- Corporación Autonoma Regional

CONSTRUCCIONES

- Aeropuerto
- Pista Aterrizaje
- Pista Aterrizaje
- Centro Poblado

LIMITES

- Límite Cuenca Cachira Sur
- Limite de Departamento
- Limite de Municipio
- Limite Veredal
- Limite de Corporación

TRANSPORTE

- Carretera pavimentada dos o más calzadas
- Carretera sin pavimentar de dos o más calzadas
- Carretera pavimentada angosta
- Carretera sin pavimentar angosta
- Carretera transitable en tiempo seco
- Camino
- Sendero
- Vía Férrea

HIDROGRAFÍA

- Drenaje Sencillo
- Canal Sencillo
- Drenaje Doble, Canal Doble
- Embalse, Laguna, Jaguey
- Isla
- Banco Arena
- Cienaga
- Manglar

RELIEVE

- Curva de Nivel Indice
- Curva de Nivel Intermedia

CONVENCIONES TEMATICAS

- Títulos Mineros

INDICE DE PLANCHAS

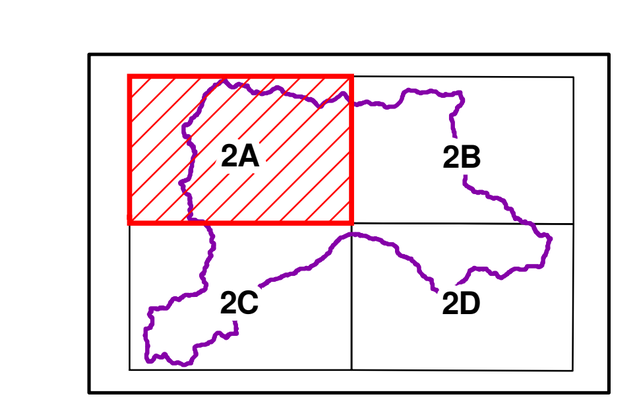

MAPA DE ZONIFICACIÓN AMBIENTAL CUENCA RÍO CÁCHIRA SUR

Escala 1:25.000

Un centimetro en el mapa equivale a 250 metros en el terreno.

0 200 400 800 1.200 1.600 2.000 Metros

CUBRIMIENTO:

Departamento de Santander (Municipios de Playon, Rionegro, Suratá).

INFORMACIÓN DE REFERENCIA

Sistema de Coordenadas:
Planas MAGNA Colombia Bogota
Datum: Magna-Sirgas
Meridiano principal: Greenwich
Proyección: Transversal de Mercator
Falso Este: 1000000
Falso Norte: 1000000
Longitud de Origen: -74,07750792
Latitud de Origen: 4,59620042
Factor de Escalar: 1,00
Unidad de medida: Metros

Cartografía vectorial generada a partir de la base cartográfica IGAC escala 1:100.000, actualizada a julio de 2014.

Los valores cuadriculares de las coordenadas planas se encuentran en metros.

FECHA:	PLANO:	REVISÓ:	APROBÓ:
MARZO DE 2020	2A	.	.

ELABORÓ:

UNIÓN TEMPORAL POMCAS RÍO CÁCHIRA SUR Y LEBRIJA MEDIO 2015