

REPUBLICA DE COLOMBIA  
DEPARTAMENTO DE CUNDINAMARCA  
MUNICIPIO DE SAN BERNARDO  
ESQUEMA DE ORDENAMIENTO  
TERRITORIAL  
2005-2011  
MODIFICACION ACUERDO 017 DE 2005

MAPA HIDRICO  
PLANO No.  
3

DOCUMENTO DIAGNOSTICO

Vo.Bo  
Dr. ANGELICA ACOSTA TORRES  
ALCALDESA MUNICIPAL

Vo.Bo  
ING. OSCAR ARNULFO SERQUERA CALVO  
JEFE DE PLANEACION MUNICIPAL

Vo.Bo  
MARTHA RODRIGUEZ  
PRESIDENTE CONSEJO MUNICIPAL

ESCALA: 1:50.000  
2km 100m 0 2 Km 4Km  
BASE CARTOGRAFICA IGAC  
PLANCHAS No. 265-I-B, 265-II-D, 265-III-A, 265-III-C, 265-III-B  
DERECHOS RESERVADOS INSTITUTO GEOGRAFICO AGUSTIN CODAZZI  
1967  
Septiembre de 2005

CONVENCIONES

- Carretera pavimentada
- Carretera sin pavimentar
- Carretera en construcción
- Sendero
- Curva de nivel índice
- Curva de nivel intermedio
- Límite municipal
- Canal sencillo, acequia
- Hidrografía permanente
- Laguna
- Puente
- Casco Urbano
- Casa

FUENTE




I.G.A.C.- D.A.N.E.  
PLANEACION MUNICIPAL

PLANO No. 3 DE 7

SEPTIEMBRE DE 2005

2119-01: HOYA RIO SUMAPAZ  
2119-02: CUENCA RIO NEGRO  
2119-05: CUENCA RIO PILAR  
2119-07: CUENCA RIO SUMAPAZ ALTO

LEYENDA

COLOR	SUBCUENCA	MICROCUENCA	AREA (Ha)	(%)
	RIO NEGRO 2119-02	2.1 Q. La Gallega	12.907,78	51,84
		2.2 Q. Quecos		
		2.3 Q. Aguanegra		
		2.4 Q. Aguanarilla		
		2.5 Q. Los Laureles		
		2.6 Q. La Florida		
		2.7 Q. La Esmeralda		
		2.8 Q. Honduras		
		2.9 Q. Los Andes		
		2.10 Q. La Gallinaza		
		2.11 Q. La Unchia		
		2.12 Q. Aguasclaras		
	RIO PILAR 2119-05	5.1 Q. Cortaderal	9.504,63	38,18
		5.2 Q. Los Espuelas		
		5.3 Q. San Antonio		
	Q. LA CHORRERA 2119-07		2.485,91	9,89
TOTAL			24898,32	100

LIMITE DE CUENCA

LIMITE DE MICROCUENCA

