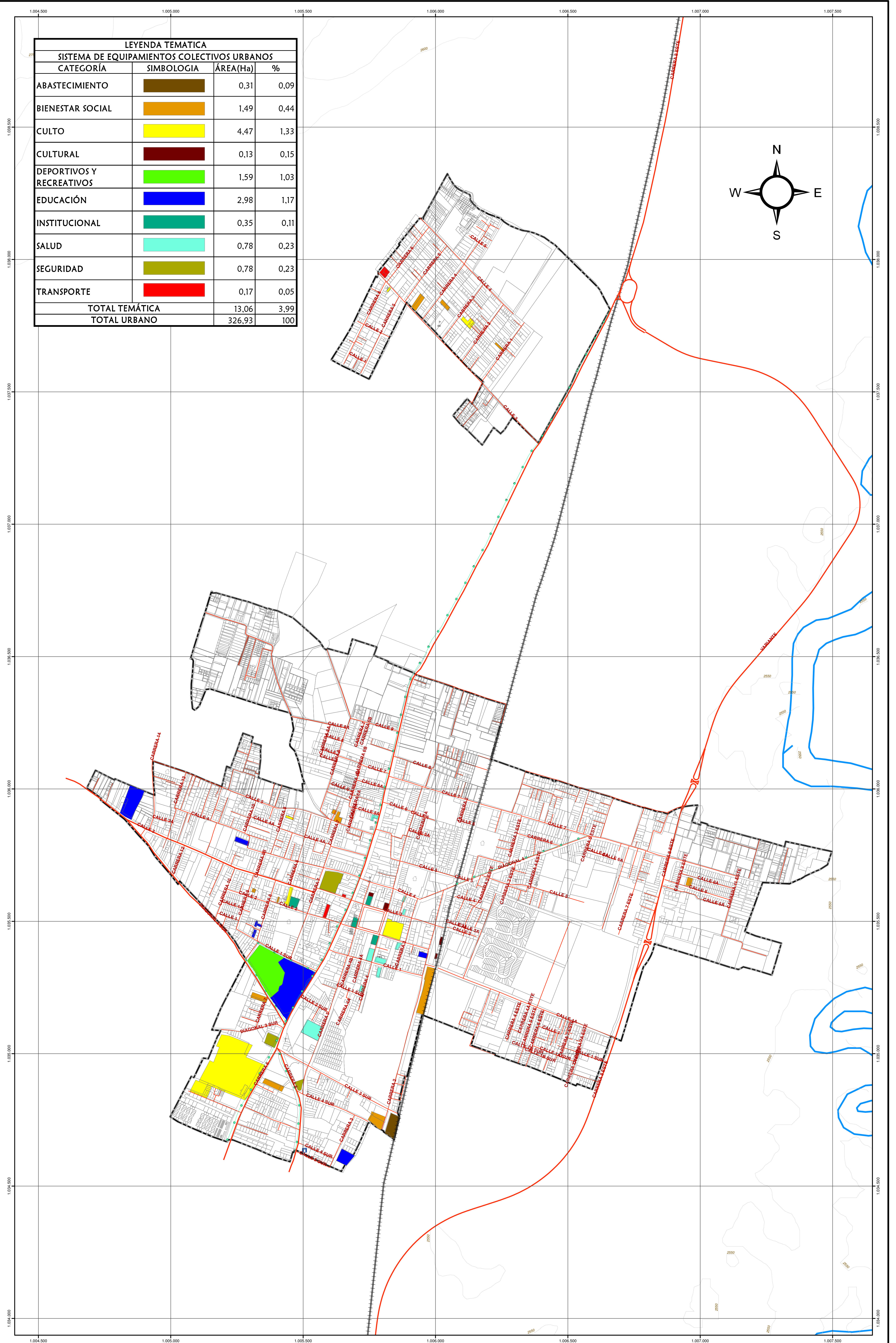
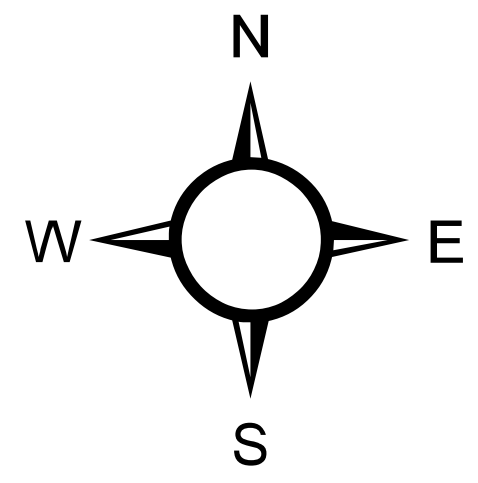
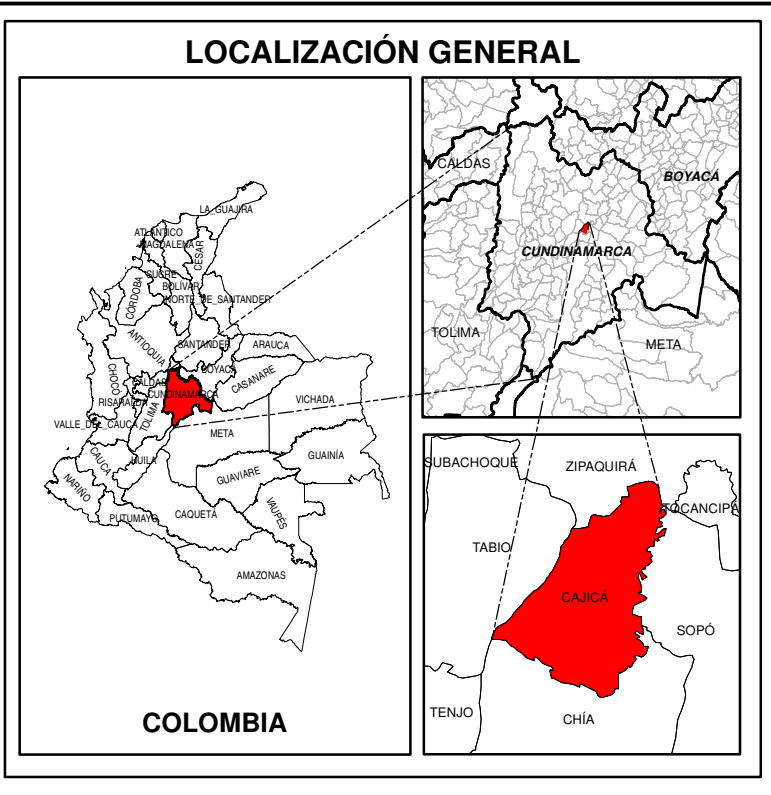


LEYENDA TEMÁTICA			
SISTEMA DE EQUIPAMIENTOS COLECTIVOS URBANOS			
CATEGORÍA	SIMBOLOGIA	ÁREA(Ha)	%
ABASTECIMIENTO		0,31	0,09
BIENESTAR SOCIAL		1,49	0,44
CULTO		4,47	1,33
CULTURAL		0,13	0,15
DEPORTIVOS Y RECREATIVOS		1,59	1,03
EDUCACIÓN		2,98	1,17
INSTITUCIONAL		0,35	0,11
SALUD		0,78	0,23
SEGURIDAD		0,78	0,23
TRANSPORTE		0,17	0,05
TOTAL TEMÁTICA		13,06	3,99
TOTAL URBANO		326,93	100



CONVENCIONES	
LÍMITES	HIDROGRAFÍA
PREDIAL	RÍO
PERIMETRO URBANO	
RELIEVE	TOPONIMIA
CURVAS DE NIVEL	BANCO
VÍAS	SALUD
PRINCIPALES	ESTACIÓN DE SERVICIO
SECUNDARIAS	COLEGIO SECUNDARIA
PROYECTADAS	PREESCOLAR Y PRIMARIA
CICLORUTAS	JARDÍN INFANTIL
VÍA FÉRREA	IGLESIA CATÓLICA
	IGLESIA NO CATÓLICA
	CONJUNTO RESIDENCIAL

PARÁMETROS CARTOGRÁFICOS	
PROYECCIÓN	Transverse Mercator
SISTEMA DE PROYECCIÓN DE COORDENADAS	Magna Colombia Bogotá
DATUM	MAGNA - SIRGAS
ORIGEN	Bogotá
COORDENADAS GEOGRÁFICAS	4° 35' 46".32 Lat. Norte 74° 04'39".02 Long.Oeste
COORDENADAS PLANAS	1'000.000 mts. Norte 1'000.000 mts. Este
ESCALA GRÁFICA	
Escala de Impresión 1 : 6.000	
FUENTE BASE CARTOGRÁFICA	
Planchas Topográficas IGAC Escala 1 : 25.000	
P.B.O.T. Cajicá - Cundinamarca 2008	
Ortofotomosaico IGAC 2011	
FUENTE TEMÁTICA	
Proceso de Revisión General CIDETER	
Levantamiento de Información en Campo	



REVISIÓN GENERAL DEL PLAN BÁSICO DE ORDENAMIENTO TERRITORIAL DEL MUNICIPIO DE CAJICÁ - CUNDINAMARCA	
MUNICIPIO DE CAJICÁ	CIDETER S.A.S.
SISTEMA DE EQUIPAMIENTOS URBANOS	
Archivo: CU - 04 SISTEMA DE EQUIPAMIENTOS URBANOS.mxd	
Aprobó:	
CU-04	

Fecha de Elaboración
SEPTIEMBRE 2014

Diagramación y Actualización Temática
Grupo S.I.G. CIDETER S.A.S.