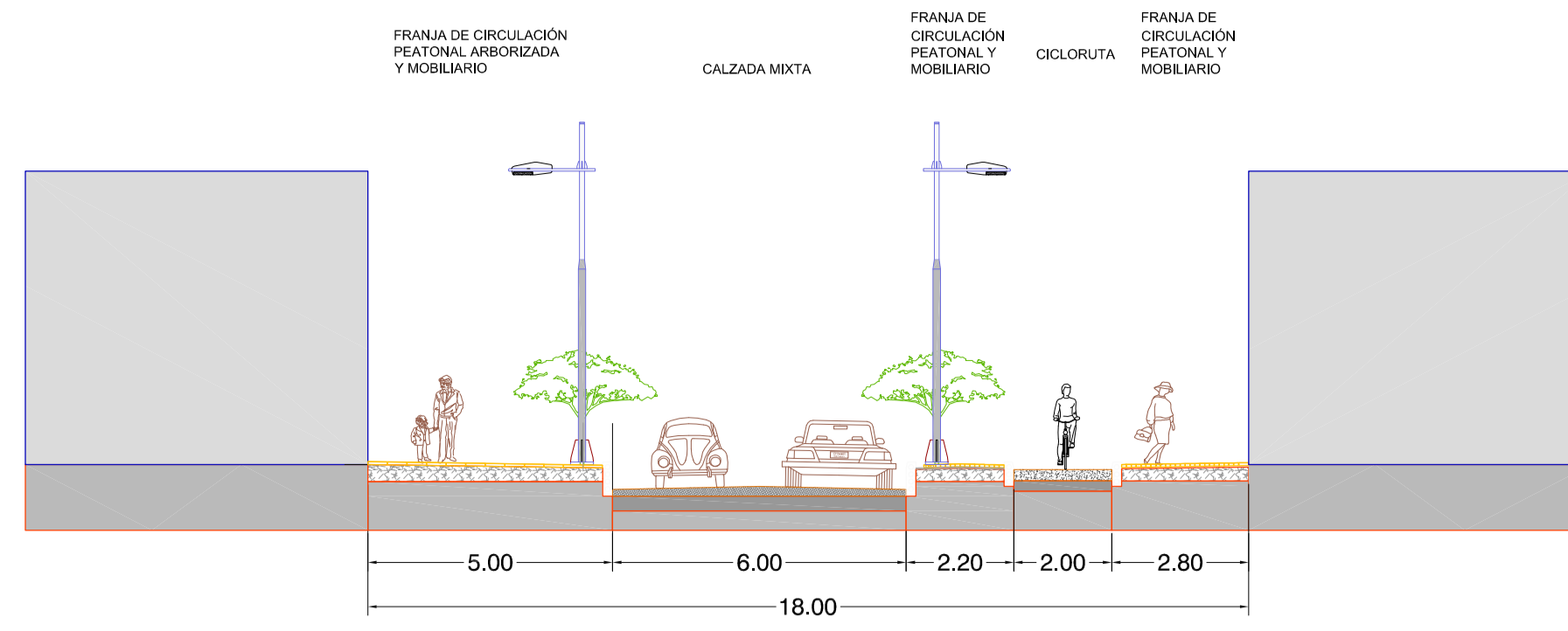
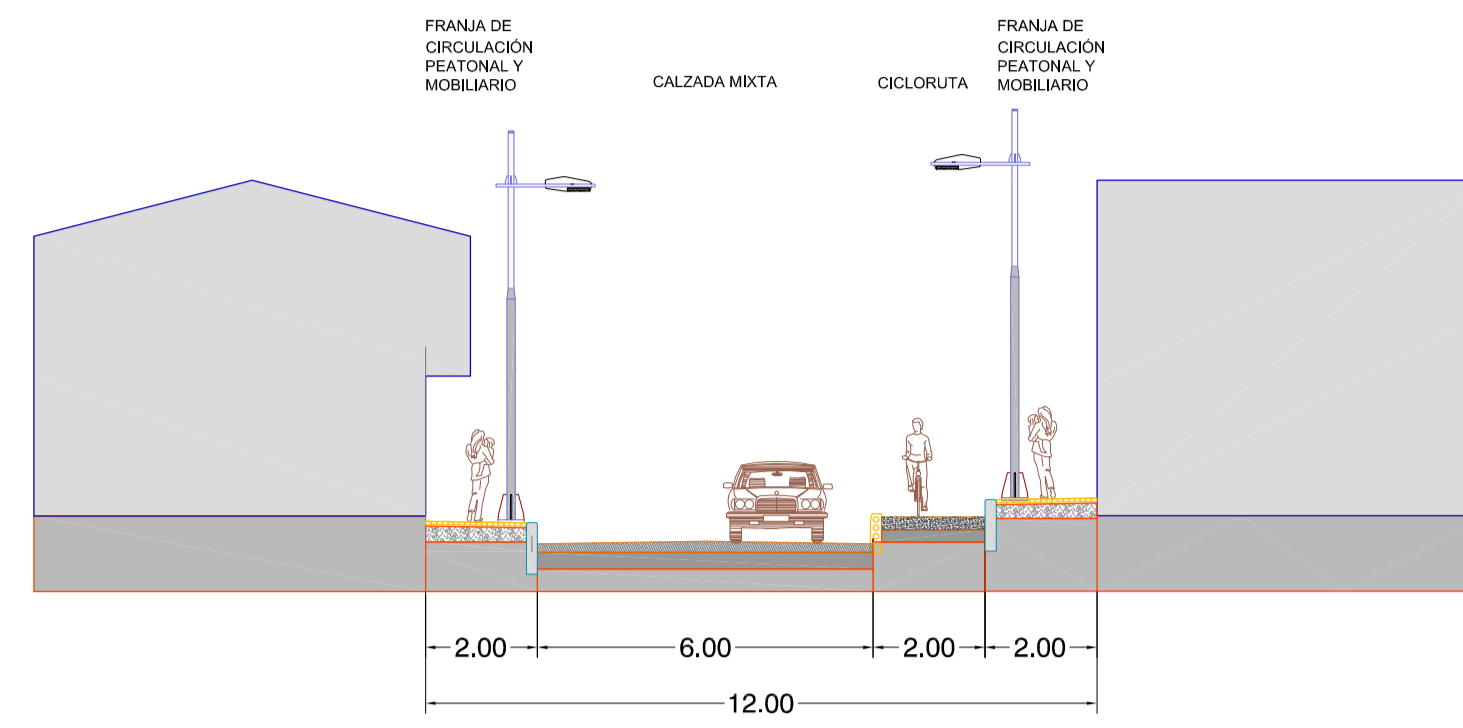


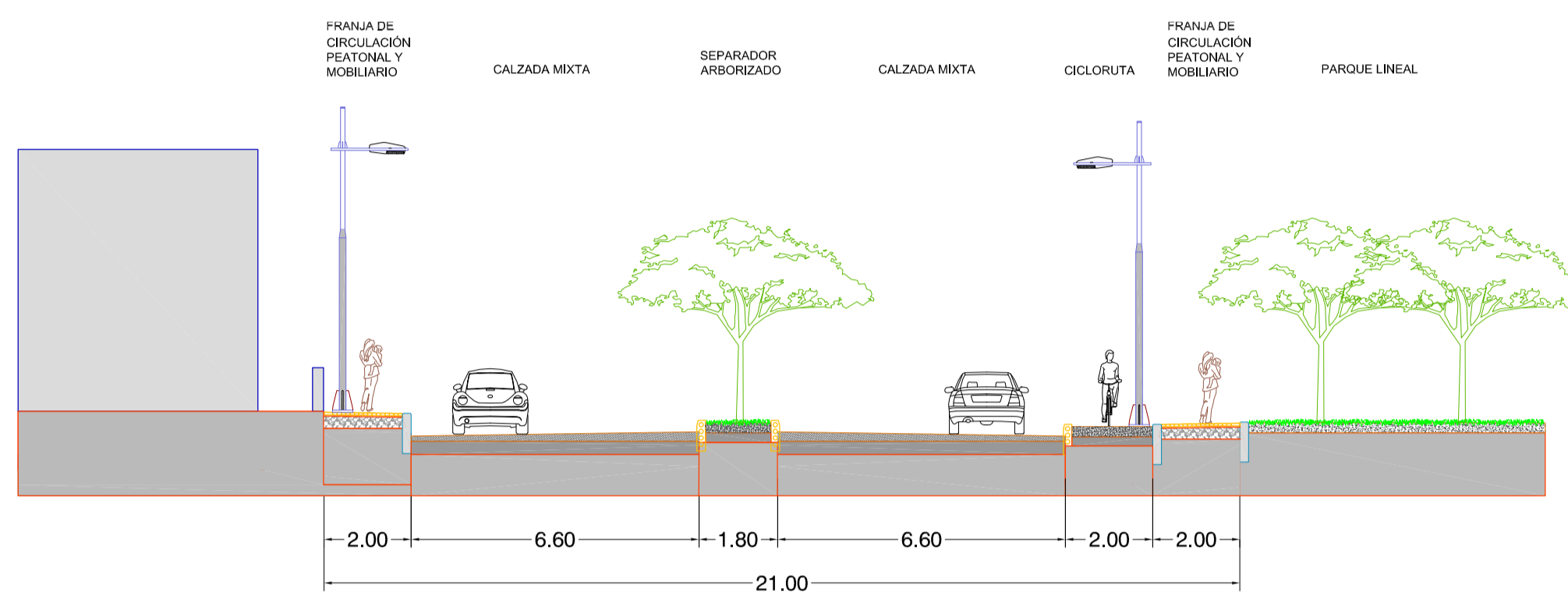
**PERFIL VU-1**



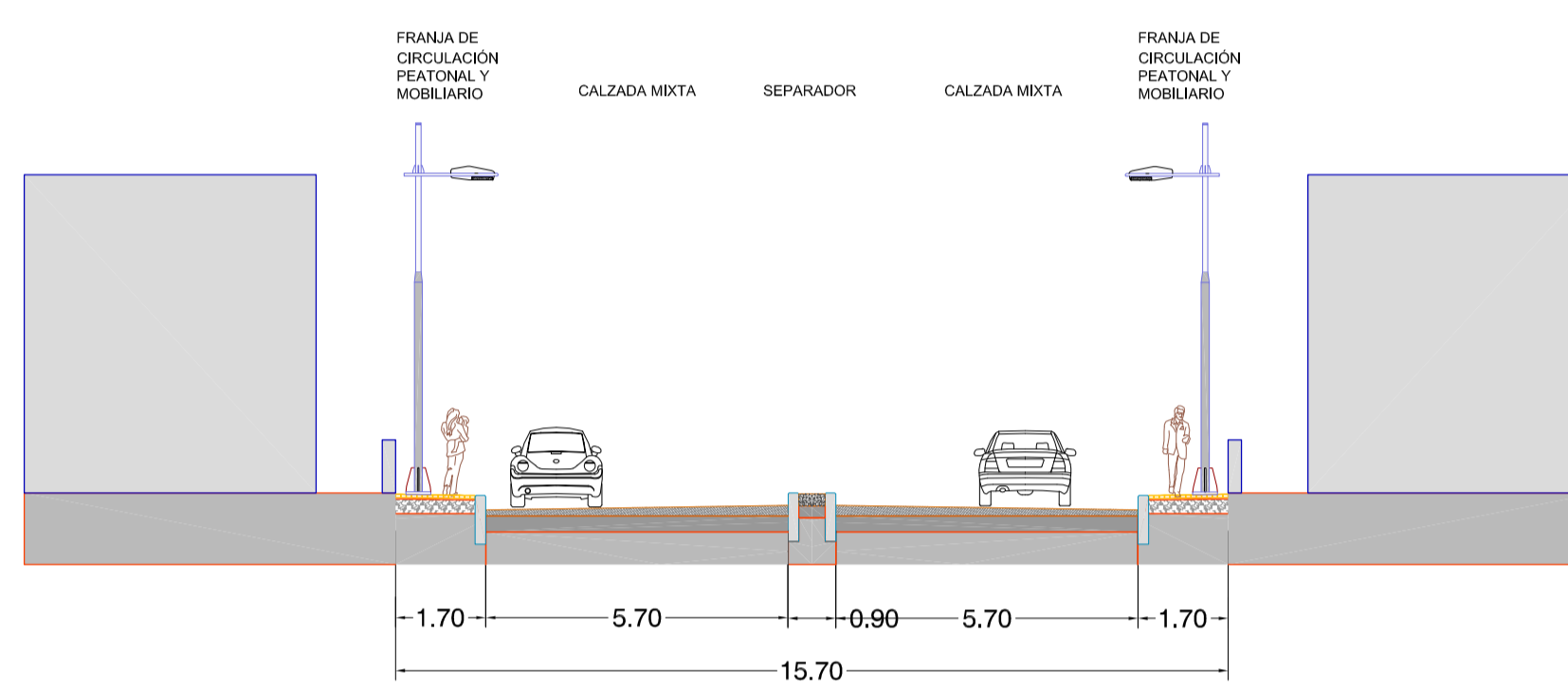
**PERFIL VU-1A**



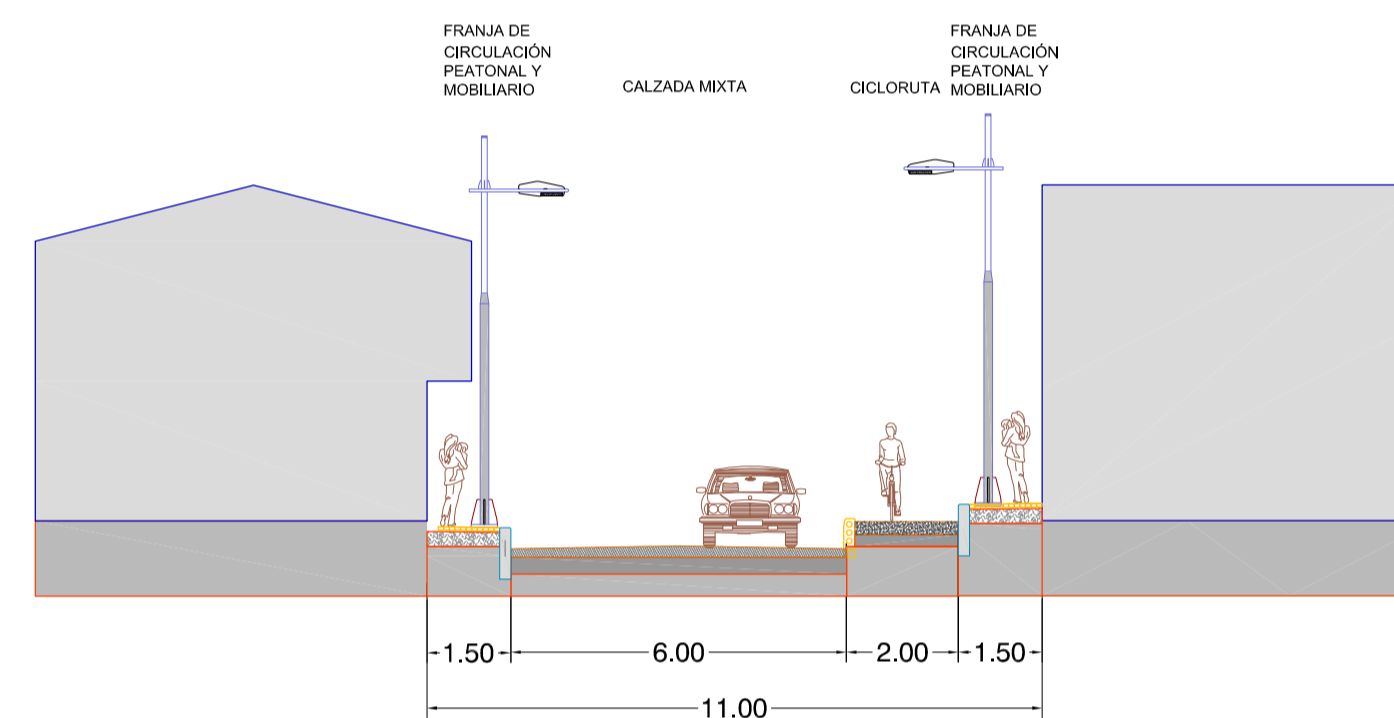
**PERFIL VU-2**



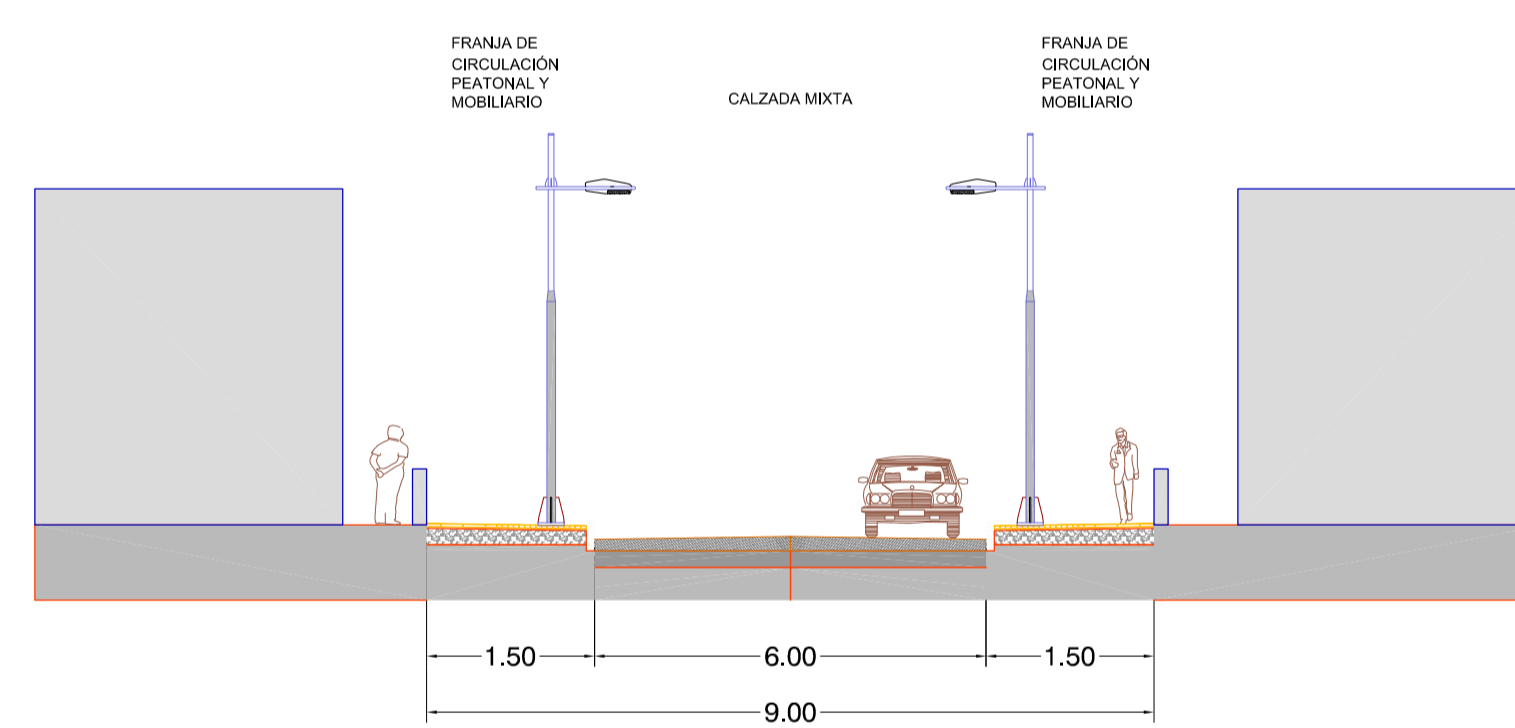
**PERFIL VU-2A**



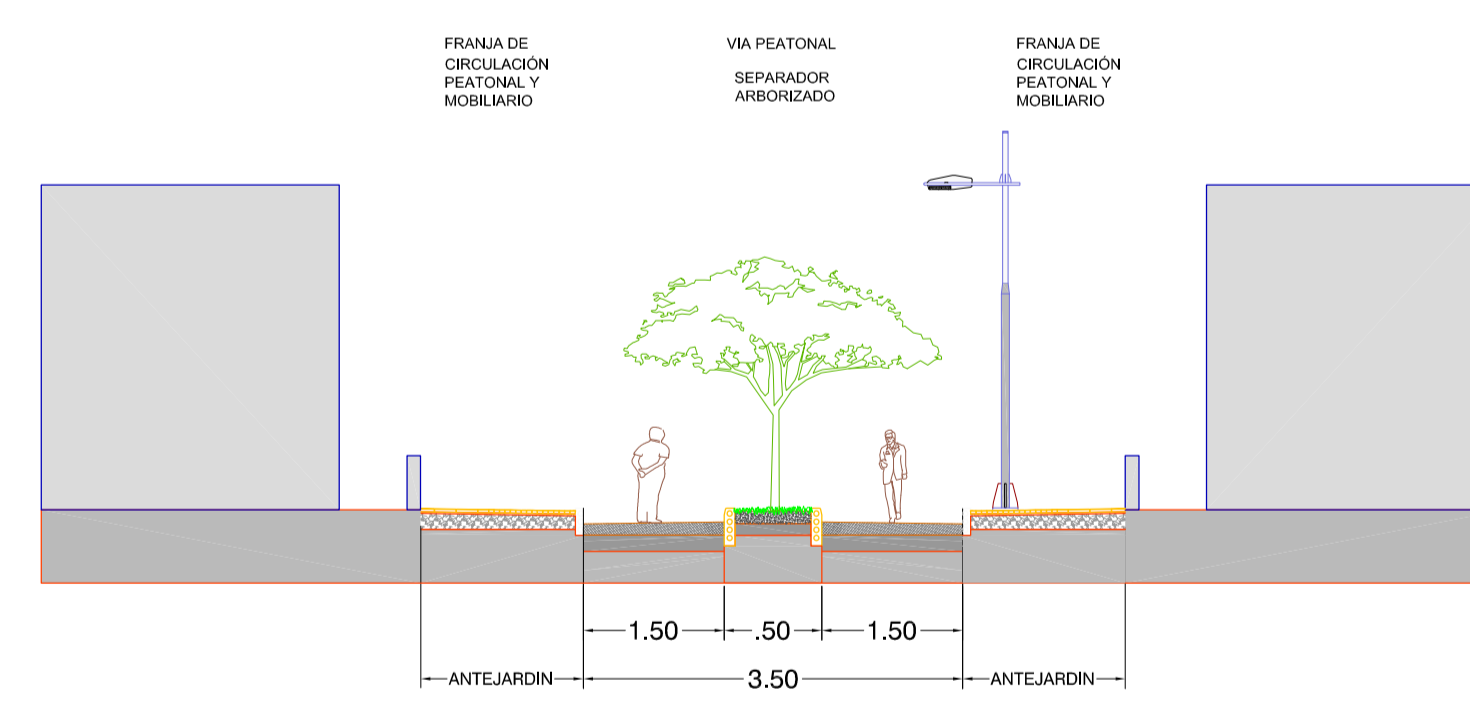
**PERFIL VU-2B**



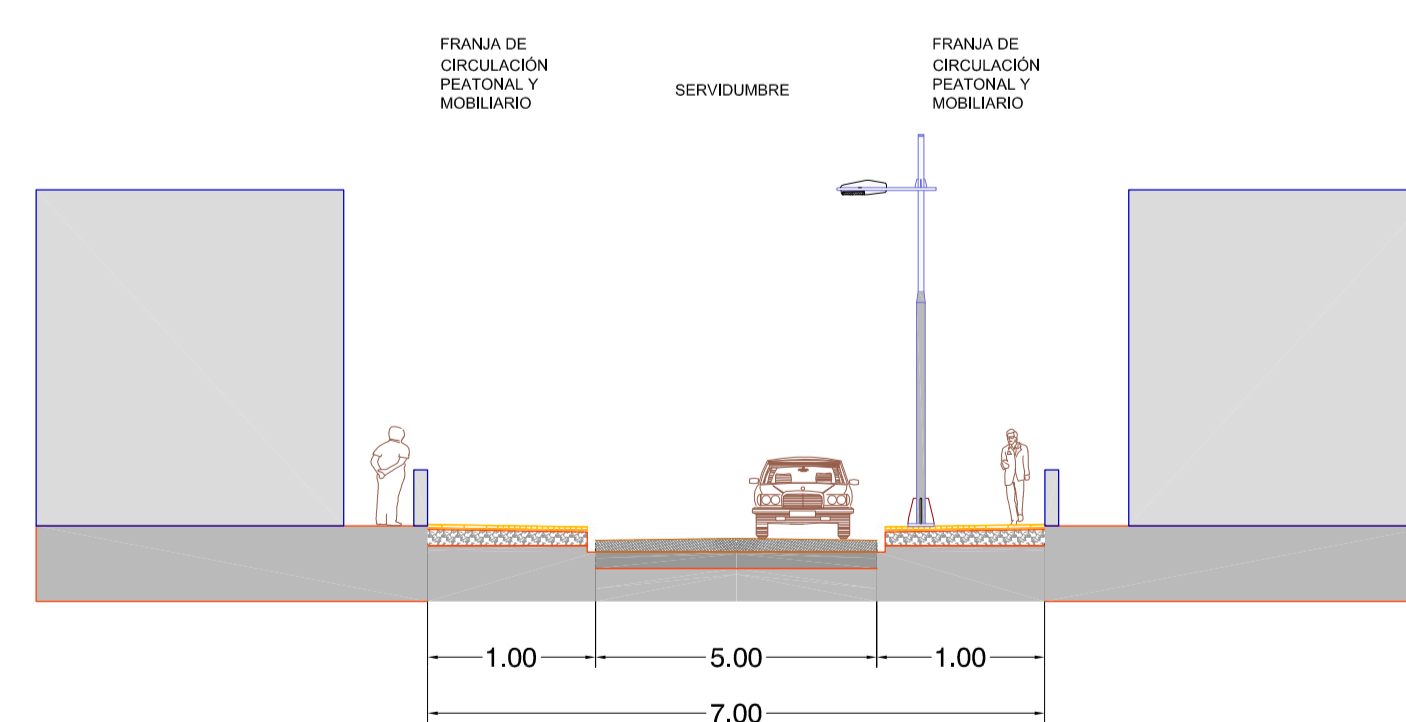
**PERFIL VU-3**



**PERFIL VU-4**



**PERFIL VU-5**



<p><b>CONVENCIONES</b></p> <p><b>LÍMITES</b></p> <p>— PREDIAL</p> <p><b>RELIEVE</b></p> <p>— CURVAS DE NIVEL</p> <p><b>VÍAS</b></p> <p>— PRINCIPALES</p> <p>— SECUNDARIAS</p> <p>— PROYECTADAS</p> <p>— CICLORUTAS</p> <p>— VÍA FÉRREA</p> <p><b>HIDROGRAFÍA</b></p> <p>— RÍO</p> <p><b>TOPONIMIA</b></p> <p>— BANCO</p> <p>— SALUD</p> <p>— ESTACIÓN DE SERVICIO</p> <p>— COLEGIO SECUNDARIA</p> <p>— PREESCOLAR Y PRIMARIA</p> <p>— JARDÍN INFANTIL</p> <p>— IGLESIA CATÓLICA</p> <p>— IGLESIA NO CATÓLICA</p> <p>— CONJUNTO RESIDENCIAL</p> <p>Fecha de Elaboración: SEPTIEMBRE 2014</p> <p>Diagramación y Actualización Temática: Grupo S.I.G. CIDETER S.A.S.</p>	<p><b>PARÁMETROS CARTOGRÁFICOS</b></p> <p>Proyección: Transversa Mercator</p> <p>Sistema de Proyección de Coordenadas: Magna - Colombia Bogotá</p> <p>Datum: MAGNA - SIRGAS</p> <p>Origen: Bogotá</p> <p>Coordenadas Geográficas: 4° 35' 46".32 Lat. Norte, 74° 04' 39".02 Long. Oeste</p> <p>Coordenadas Planas: 1000.000 mts. Norte, 1000.000 mts. Este</p> <p><b>ESCALA GRÁFICA</b></p> <p>Escala de Impresión: 1 : 7.500</p> <p><b>FUENTE BASE CARTOGRÁFICA</b></p> <p>Planchas Topográficas IGAC Escala 1: 25.000</p> <p>P. B. O. T. Cajicá - Cundinamarca 2008</p> <p>Ortofotomosaico IGAC 2011</p> <p><b>FUENTE TEMÁTICA</b></p> <p>Proceso de Revisión General CIDETER</p> <p>Levantamiento de Información en Campo</p>	<p><b>LOCALIZACIÓN GENERAL</b></p> <p>COLOMBIA</p>	<p><b>REVISIÓN GENERAL DEL PLAN BÁSICO DE ORDENAMIENTO TERRITORIAL DEL MUNICIPIO DE CAJICÁ - CUNDINAMARCA</b></p> <p><b>MUNICIPIO DE CAJICÁ</b></p> <p><b>CIDETER S.A.S.</b></p> <p><b>PERFILES VIALES</b></p> <p>Archivo: CU - 09 PERFILES VIALES.mxd</p> <p>Mapa N°: <b>CU-09</b></p> <p>Aprobó:</p>
---	---	--	--