

	<i>OFICINA ASESORA DE PLANEACION MUNICIPAL</i>	
	UNIÓN TEMPORAL REVISIÓN DEL PLAN BÁSICO DE ORDENAMIENTO TERRITORIAL (PBOT) SAN JUAN DEL CESAR – GUAJIRA	

**DOCUMENTO TÉCNICO SOPORTE DE AJUSTE Y REVISION
COMPONENTE URBANO Y RURAL**

EQUIPO TÉCNICO




CARLOS JULIO OROZCO GUERRA
Alcalde Municipal.

EVER JOSÉ BRITO PEÑARANDA
Jefe de Planeación y Valorización

OTTO JAVIER CÓRDOBA DÁVILA: Director del proyecto
HERIBERTO ALVIS BARRANCO: Coordinador del proyecto

EVER JOSÉ BRITO PEÑARANDA
(INTERVENTOR)

República de Colombia
Departamento de La Guajira
Municipio San Juan del Cesar
2015

	<p>OFICINA ASESORA DE PLANEACION MUNICIPAL</p>	
	<p>UNIÓN TEMPORAL REVISIÓN DEL PLAN BÁSICO DE ORDENAMIENTO TERRITORIAL (PBOT) SAN JUAN DEL CESAR – GUAJIRA</p>	

CONSEJO DE GOBIERNO MUNICIPAL.

CARLOS JULIO OROZCO GUERRA
Alcalde Municipal.

MARIA A. AMAYA ORTEGA: Secretario de Gobierno y Educación

EVER JOSÉ BRITO PEÑARANDA: Jefe de Planeación y Valorización




EMIRO JOSÉ MOLINA RODRIGUEZ: Secretario de Hacienda.

JUAN RAMÓN DÍAZ BRITO: Tesorero

ERIKA C. MAESTRE BENGUMEA: Secretario de salud

LAURA M. VEGA MEJIA: Asesor Jurídico con funciones de
Secretario General.

ARMANDO A. DAZA SALOMÉ: Director Umata

	<p>OFICINA ASESORA DE PLANEACION MUNICIPAL</p>	
	<p>UNIÓN TEMPORAL REVISIÓN DEL PLAN BÁSICO DE ORDENAMIENTO TERRITORIAL (PBOT) SAN JUAN DEL CESAR – GUAJIRA</p>	

HONORABLE CONCEJO MUNICIPAL

ENRIQUE CAMILO URBINA

Presidente

TIRSO FERNANDO GAMEZ ORTEGA

Vicepresidente Primero)

JOSE ALFREDO SALINA GAMEZ

(Vicepresidente segundo)

ENRIQUE JAVIER OROZCO DAZA

JOSE ALFREDO CUELLO MOLINA

RONALD RICAR DAZA ARIZA

WILLIAN JOSE ACOSTA DAZA

**ISMAEL DIAZ NIEVES
RODRIGUEZ**




JULIO ANDRES CUJIA

CARLOS ANDRES DAZA PALOMIN

LIBARDO JOSE MENDOZA PLATA




KEMPES A. VEGA MAESTRE

JUAN R. MINDIOLA CAMARGO

	OFICINA ASESORA DE PLANEACION MUNICIPAL	
	UNIÓN TEMPORAL REVISIÓN DEL PLAN BÁSICO DE ORDENAMIENTO TERRITORIAL (PBOT) SAN JUAN DEL CESAR – GUAJIRA	

CONSEJO TERRITORIAL DE PLANEACIÓN MUNICIPAL

EMELINA MAESTRE:	Sector Salud
JOSE SALINAS G. & ENRIQUE C. ROJAS:	Representante al consejo municipal
ZENOBIA OROZCO DE SUAREZ:	Representante de la Mujer
JOSEFINA DOLORES MEJIA DE CICERY:	Sector Social
ISMAEL DIAZ N. & JOSE A. FUENTES S.:	Comunidades Indígenas
CARLOS CRESPO CANTILLO:	Establecimientos Educativos
DORELIS DE CHARRIS:	Asociación de Padres de Familia
RAFAEL EDUARDO HINOJOSA:	Gremios Económicos
HUGO NELSON LOPEZ:	Organizaciones Juveniles
EFRAIN SUAREZ OCHOA:	Representante del sector agropecuario
MARIO GAMEZ DAZA:	Población vulnerable
ELOY MOLINA:	Sector minero
NICOLAS DAZA:	Tercera edad

	<p>OFICINA ASESORA DE PLANEACION MUNICIPAL</p>	
	<p>UNIÓN TEMPORAL REVISIÓN DEL PLAN BÁSICO DE ORDENAMIENTO TERRITORIAL (PBOT) SAN JUAN DEL CESAR – GUAJIRA</p>	

**EQUIPO TÉCNICO DE FORMULACIÓN Y AJUSTE DE P.B.O.T, DE SAN
JUANDEL CESAR**

CARLOS JULIO OROZCO GUERRA
Alcalde Municipal.

EVER JOSÉ BRITO PEÑARANDA
Jefe de Planeación y Valorización

OTTO JAVIER CÓRDOBA DAVILA
Arquitecto – Magíster en Gestión Urbana
Director del Proyecto




Equipo Profesional de Formulación:

HERIBERTO ALVIS BARANCO. Profesional Especializado en Planificación
Territorial – Coordinador del Proyecto

JOSÉ ALBERTO CAMACHO M.: Ingeniero Ambiental

TIMA MARTÍNEZ MONROY: Ingeniera Ambiental

AMURY ARROYO OVIEDO: Arquitecto

	<i>OFICINA ASESORA DE PLANEACION MUNICIPAL</i>	
	UNIÓN TEMPORAL REVISIÓN DEL PLAN BÁSICO DE ORDENAMIENTO TERRITORIAL (PBOT) SAN JUAN DEL CESAR – GUAJIRA	

PROGRAMA DE EJECUCION 2015 -2027










	OFICINA ASESORA DE PLANEACION MUNICIPAL	
	UNIÓN TEMPORAL REVISIÓN DEL PLAN BÁSICO DE ORDENAMIENTO TERRITORIAL (PBOT) SAN JUAN DEL CESAR – GUAJIRA	

TABLA DE CONTENIDO

CAPITULO PRIMERO:	10
MARCO LEGAL Y PROGRAMA DE EJECUCIÓN	10
1.1. Marco legal.	10
1.2. Programa de ejecución.	10
CAPITULO SEGUNDO:	17
PLAN DE INVERSIONES PERIODO DE CORTO PLAZO	17
2. Plan de desarrollo 2011 -2015.	17
.....	20
CAPITULO TERCERO:	23
PROYECTO IDENTIFICADOS PARA EL CORTO Y MEDIANO PLAZO	23
3.- Proyectos a ejecutar en el corto y mediano plazo	23
3.1. Proyectos área urbana	23
3.1.1.-Sector salud	23
3.1.2.-Sector educación	23
3.1.3.-Sector cultural	23
3.1.4.-Prevención y atención de desastres	24
3.1.5.-Infraestructura eléctrica	24
3.1.6.-Infraestructura sanitaria	24
3.1.7.-Infraestructura vial	24
3.1.8.-Infraestructura recreativa	24
3.1.10.-Alcantarillado pluvial	25
3.1.11.-Sector ambiental	25
3.1.12.-Desarrollo institucional municipal	25
3.1.13.-Otros sectores	25
3.2. Proyectos área rural	26
3.2.1.-Infraestructura Educativa	26
3.2.2.-Sector salud	26
3.2.3.-Infraestructura sanitaria	26

	OFICINA ASESORA DE PLANEACION MUNICIPAL	
	UNIÓN TEMPORAL REVISIÓN DEL PLAN BÁSICO DE ORDENAMIENTO TERRITORIAL (PBOT) SAN JUAN DEL CESAR – GUAJIRA	

3.2.4.-Infraestructura recreativa.....	26
3.2.5. Sector vivienda	27
3.2.6. Infraestructura eléctrica.....	27
3.2.7. Vivienda rural.....	27
3.2.9. Infraestructura vial	27
3.2.10. Generación de empleo rural.....	28
3.2.11. Impulso a la producción rural	28
3.2.12. Acueducto rural y corregimental	28
3.2.13. Sector ambiental	28
3.2.14. Prevención y atención de desastres	28
3.2.15. Otros sectores	29
3.3. Proyecto a ejecutar por la nueva administración (Banco de proyecto)	29




	<p>OFICINA ASESORA DE PLANEACION MUNICIPAL</p>	
	<p>UNIÓN TEMPORAL REVISIÓN DEL PLAN BÁSICO DE ORDENAMIENTO TERRITORIAL (PBOT) SAN JUAN DEL CESAR – GUAJIRA</p>	

INTRODUCCIÓN

El presente documento contiene la propuesta del programa de ejecución para el desarrollo del corto y mediano plazo de la Revisión y Ajuste del Plan Básico de Ordenamiento Territorial PBOT de San Juan del Cesar. La revisión tiene un horizonte de ocho años correspondientes a dos periodos de gobiernos que tendrán que desarrollar su contenido por etapas y prioridades de gobiernos, por consiguiente los futuros Planes de Desarrollos Municipales, deberán ajustarse al presente acuerdo de revisión y ajuste.

Este programa de ejecución identifico los proyectos estratégicos con que se desarrollaran las áreas urbanas y rurales, con el fin de alcanzar los objetivos planteados para la consecución del modelo territorial propuesto. Proceso que se desarrolló en dos fases, la primera fase etapa denominada de diagnóstico del proceso, con la cual se identificaron los proyectos de mayor importancia mediante el desarrollo de talleres de concertación y reuniones con la comunidad y visitas de campo, convirtiéndose las conclusiones de estas reuniones en insumos básicos para el programa de ejecución y la segunda etapa consistente en la formulación, y aprobación de la propuesta tal como lo establece la ley 388/97.

Se espera que los proyectos aquí sugeridos, sean desarrollados y ejecutado por esta administración y las entrantes, lográndose de esta forma la continuidad requerida para alcanzar la visión objetivo del plan.

	OFICINA ASESORA DE PLANEACION MUNICIPAL	
	UNIÓN TEMPORAL REVISIÓN DEL PLAN BÁSICO DE ORDENAMIENTO TERRITORIAL (PBOT) SAN JUAN DEL CESAR – GUAJIRA	

CAPITULO PRIMERO: MARCO LEGAL Y PROGRAMA DE EJECUCIÓN

1.1. Marco legal.

El marco legal del ordenamiento territorial está determinado en la ley 388/97 y sus decretos reglamentarios clasifican y reglamentan en su totalidad del suelo municipal, y en especial la ley 60 de 1993 la que regla el funcionamiento de los entes territoriales a través de políticas, estrategias, programas y proyectos para toda la vigencia del plan

1.2. Programa de ejecución.




El Programa de ejecución define con carácter obligatorio, las actuaciones sobre el territorio previstas en el Plan de Ordenamiento, que serán ejecutadas durante el período de la correspondiente en el que se desarrolle de acuerdo con lo definido en el correspondiente Plan de Desarrollo.

Por lo tanto se señala con precisión las prioridades, la programación de actividades, las entidades responsables y los recursos respectivos.

En consecuencia el programa de ejecución se constituyen en el elemento de enlace entre las decisiones de ordenamiento territorial que son de mediano y largo plazo y los planes, programas y proyectos que se desarrollen en cada periodo administrativo, es decir, lo que ejecute cada alcalde en el corto plazo, de acuerdo con el plan de desarrollo presentado a consideración de los ciudadanos.

Siendo así, el presente programa de ejecución de la revisión y ajuste del corto y mediano plazo que se adelanta al PBOT de San Juan del Cesar, se desarrolla con base en el programa de gestión y financiación de la presente administración.




El programa de ejecución, debe integrarse con el plan de Inversiones, de tal manera que conjuntamente con éste sean puesto a consideración por el Alcalde al Concejo Municipal, con el fin que este defina su vigencia y ajuste los períodos de ejecución.

	OFICINA ASESORA DE PLANEACION MUNICIPAL	
	UNIÓN TEMPORAL REVISIÓN DEL PLAN BÁSICO DE ORDENAMIENTO TERRITORIAL (PBOT) SAN JUAN DEL CESAR – GUAJIRA	

El listado de actuaciones y proyectos estratégicos que a continuación se relaciona hacen parte de la visión de largo plazo que fueron formulado por el plan vigente Acuerdo 004 de 7 de Abril de 2013 y que son retomados en este proceso de revisión con el objeto de complementar la visión de lago plaza trazado y que de esta forma no quede truncada la visión objetivo propuesta:

Cuadro 1. Actuaciones y proyectos estratégicos

SECTOR / PROGRAMA	PROYECTO	OBJETIVO	ESTRATEGIAS
Administración institucional			
<i>Programa de fortalecimiento institucional y reestructuración administrativa.</i>	1. Programa de fortalecimiento institucional y reestructuración administrativa.	<i>Optimizar la capacidad para la atención de sus competencias constitucionales</i>	- Reorganización administrativa - Mejoramiento de los recaudos
	2. Definición de la división territorial	<i>Ajustar y precisar los límites internos</i>	- Firma de convenio con el IGAC - Estudios mediante contrato de consultoría
	3. Formulación del Plan de Formación Catastral	<i>Actualizar la formación catastral de la zona urbana</i>	- Firma de convenio con el IGAC - Estudios mediante contrato de consultoría
Biofísico ambiental			
<i>Administración, control y protección de los recursos naturales renovables</i>	4. Estudio para el ordenamiento y manejo de cuencas y microcuencas	<i>Conocer el estado de arte para la planificación, el ordenamiento y regulación</i>	- Estudios mediante contrato de consultoría - Convenir con Corpoguajira
	5. Manejo ambiental integral de proyectos de pequeña irrigación y acueductos rurales	<i>Propender por un uso racional mediante la regulación y el control del recurso</i>	- Reglamentar y controlar el uso - Convenir con Corpoguajira
	6. Implementación y fomento de prácticas de zootría y acuicultura con especies de valor comercial	<i>Extender y fomentar los recursos hidrobiológicos y faunísticos</i>	- Asistencia técnica - Apoyo a través de créditos - Convenir con Corpoguajira y Sena
	7. Formación comunitaria en el cumplimiento y aplicación de normas ambientales	<i>Generar cultura y pedagogía para el cumplimiento de las normas ambientales</i>	- Seminarios, talleres, etc. - Reparto de volantes y cartillas didácticas, etc.
	8. Implementación técnica de	<i>Protección y conservación de los</i>	- Sitios estratégicos del municipio




	OFICINA ASESORA DE PLANEACION MUNICIPAL	
	UNIÓN TEMPORAL REVISIÓN DEL PLAN BÁSICO DE ORDENAMIENTO TERRITORIAL (PBOT) SAN JUAN DEL CESAR – GUAJIRA	

	<i>recuperación y manejo de suelos</i>	<i>suelos mediante tecnología apropiada</i>	- Convenir con Corpoguajira
<i>Protección del medio ambiente</i>	9. <i>Evaluación ambiental de las actividades productivas de infraestructura y servicios</i>	<i>Evaluar el impacto ambiental de los proyectos de infraestructura y servicios</i>	- Estudios mediante contrato de consultoría
	10. <i>Elaboración del Plan Acción Ambiental Local</i>	<i>Dimensionar la problemática ambiental local</i>	- Estudios mediante contrato de consultoría
	11. <i>Implementación de un sistema de información ambiental municipal</i>	<i>Apropiar herramientas para la toma de decisiones y la acción</i>	- Contrato de asesoría y asistencia
<i>Atención y prevención de desastres</i>	12. <i>Identificación y evaluación de áreas de riesgo</i>	<i>Evaluar los riesgos identificados en las distintas áreas</i>	- Estudios mediante contrato de consultoría
	13. <i>Rehabilitación y control de procesos de deterioro ambiental en áreas de riesgo</i>	<i>Disminuir y/o detener el riesgo en diferentes áreas del municipio</i>	- Definir actividades con organismos de apoyo - Convenir con Corpoguajira
	14. <i>Fortalecimiento de los organismos de socorro</i>	<i>Facilitar el trabajo y evitar consecuencias mayores en los eventos atendidos</i>	- Asignación de recursos - Contactar organismos internacionales de apoyo
Social y cultural			
Generación de empleo			
<i>Aumentar la capacidad de generación de empleo y estabilidad de ingresos</i>	15. <i>Programa integral de constitución de microempresas a partir del núcleo familiar</i>	<i>Disminuir el índice de desempleo y generar mayores ingresos</i>	- Establecer convenios con ONGs de apoyo y fomento a la microempresa
	16. <i>Formación empresarial mediante convenio con el Infotep, Sena, otros</i>	<i>Brindar herramientas para la administración de pequeños negocios</i>	Establecer convenio con el Infotep, Sena, otros
	17. <i>Fortalecimiento institucional de las organizaciones de participación social</i>	<i>Aplicar lo establecido en la Constitución, Ley 134 y demás disposiciones legales</i>	- Hacer alianzas con ONGs - Estímulos a las organizaciones
Suelo urbano	18. <i>Estudio para la ampliación y reglamentación del perímetro urbano</i>	<i>Actualizar el perímetro urbano acatando las disposiciones y reglamentación legal</i>	- Convenir con el IGAC - Estudios mediante contrato de consultoría
	19. <i>Modificación y actualización de la nomenclatura urbana</i>	<i>Facilitar la referencia espacial de los habitantes, visitantes, empresas de servicios,</i>	- Convenir con el IGAC - Estudios mediante contrato de consultoría



**UNIÓN TEMPORAL REVISIÓN DEL PLAN BÁSICO DE ORDENAMIENTO
TERRITORIAL (PBOT) SAN JUAN DEL CESAR – GUAJIRA**

		etc.	
Vivienda			
Programa de construcción de vivienda nueva	20. Implementar programa de vivienda de interés social en la zona urbana	Disminuir el déficit de vivienda y mejorar la calidad de vida de la zona urbana	- Convenios con Inurbe, Banco Agrario, ONG's - Gestionar cofinanciación
	21. Implementar programa de vivienda de interés social en la zona rural	Disminuir el déficit de vivienda y mejorar la calidad de vida de la zona rural	- Convenios con Inurbe, Banco Agrario, ONG's - Gestionar cofinanciación
Programa de mejoramiento de vivienda	22. Implementar programa de mejoramiento de vivienda en las zonas urbana y rural	Mejorar la calidad de vida de los habitantes	- Convenios con Inurbe, Banco Agrario, ONG's - Gestionar cofinanciación
Vías y transporte			
Programa de pavimentación urbana	23. Construcción y rehabilitación de vías principales, segundo y tercer orden	Ampliar y mejorar la malla vial de la cabecera municipal	- Licitación pública - Contratación empresa privada
	24. Implementar programas de pavimentación comunitaria	Crear de vías de acceso a los barrios marginados y generar empleos	- Firma de convenios con el departamento - la mano de obra local
	25. Programa de diseño y señalización vial urbana	Disminuir los índices de accidentalidad	- Licitación pública - Contratación empresa privada
Programa de pavimentación rural	26. Construcción y rehabilitación de vías cabecera municipal – corregimientos	Integrar los centros poblados con la cabecera municipal	- Licitación pública - Contratación empresa privada
	27. Estudio y diseño para la pavimentación y señalización de vías	Prevenir accidentes por falta de señalización	- Licitación pública - Contratación empresa privada
Infraestructura de transporte	28. Ejecución de la II etapa del terminal de transportes municipal	Organización integral del transporte de carga y pasajeros	- Gestión ante el gobierno departamental - Reglamento de transporte
Educación			
Incrementar oferta de educación preescolar, básica primaria y media	29. Construcción de infraestructura escolar (aulas, restaurantes, canchas, unidades sanitarias, etc.)	Ampliar cobertura de la educación en el municipio	- Licitación pública - Contratación empresa privada - Gestión ante el departamento
	30. Mantenimiento de establecimientos educativos	Conservar infraestructura del servicio educativo en	- Licitación pública - Contratación empresa privada




	OFICINA ASESORA DE PLANEACION MUNICIPAL	
	UNIÓN TEMPORAL REVISIÓN DEL PLAN BÁSICO DE ORDENAMIENTO TERRITORIAL (PBOT) SAN JUAN DEL CESAR – GUAJIRA	

		<i>condiciones aptas</i>	- Gestión ante el departamento
<i>Evaluación y promoción de la calidad educativa</i>	31. <i>Provisión de la canasta educativa (dotación de mobiliario, texto, material audiovisual)</i>	<i>Promover y alcanzar altos índices de calidad educativa</i>	- Licitación pública - Contratación empresa privada - Gestión ante el departamento
	32. <i>Programa de alimentación escolar</i>	<i>Garantizar el servicio de complementación alimentaria y mejorar estado nutricional de la población escolar</i>	- Contratación empresa privada - Gestión ante el departamento
Salud			
<i>Ampliar la oferta de servicios de salud en el municipio</i>	33. <i>Ampliación de la infraestructura de salud (hospital, centros, puestos, etc.)</i>	<i>Optimizar la prestación de los servicios de salud en el departamento</i>	- Licitación pública - Contratación empresa privada - Gestión ante el departamento
	34. <i>Acciones de salud pública definidas como prioritarias</i>	<i>Inspeccionar, vigilar y controlar factores de riesgo que afecten la salud</i>	- Alianzas interinstitucionales - Gestión ante el ministerio - Gestión ante el departamento
	35. <i>Programa de atención a la población pobre mediante subsidios a la demanda</i>	<i>Brindar continuidad y ampliación de la población pobre y vulnerable atendida</i>	- Alianzas interinstitucionales - Gestión ante el ministerio - Gestión ante el departamento
<i>Promoción de la calidad de los servicios de salud</i>	36. <i>programa de inversión en equipos y dotación de hospital, puestos y centros</i>	<i>Mejorar la calidad en la prestación de los servicios de salud</i>	- Gestión ante el departamento - Licitación pública - Contratación empresa privada
Agua potable y saneamiento básico			
<i>Inversión en infraestructura</i>	37. <i>Preinversión en diseños estudios e interventorías</i>	<i>Planificar la inversión en infraestructura</i>	- Alianzas interinstitucionales - Licitación pública - Contratación empresa privada
	38. <i>Construcción, ampliación y rehabilitación del sistema de acueducto y alcantarillado</i>	<i>Ampliar cobertura de servicios de agua potable y saneamiento básico</i>	- Alianzas interinstitucionales - Licitación pública - Contratación empresa privada
	39. <i>Ampliación, rehabilitación y</i>	<i>Mejorar la calidad del agua para el consumo</i>	- Alianzas interinstitucionales



**UNIÓN TEMPORAL REVISIÓN DEL PLAN BÁSICO DE ORDENAMIENTO
TERRITORIAL (PBOT) SAN JUAN DEL CESAR – GUAJIRA**

	<i>optimización del sistema de potabilización de agua</i>	<i>humano</i>	<ul style="list-style-type: none"> - Licitación pública - Contratación empresa privada
	40. <i>Habilitación de espacio para la ubicación del relleno sanitario</i>	<i>Disponer de un lugar para el tratamiento y disposición final de basuras</i>	<ul style="list-style-type: none"> - Adquisición de terreno - Alianzas interinstitucionales
	41. <i>Adquisición e instalación de canecas para la disposición de basuras en zona urbana</i>	<i>Fomentar cultura y facilitar la recolección de basuras</i>	<ul style="list-style-type: none"> - Alianzas interinstitucionales - Licitación pública - Contratación empresa privada
Deporte y recreación	42. <i>Construcción, administración, mantenimiento y adecuación de escenarios deportivos</i>	<i>Fomentar la práctica de deportes a nivel competitivo</i>	<ul style="list-style-type: none"> - Promoción sobre la práctica deportiva - Licitación pública - Contratación empresa privada
	43. <i>Cooperación con entes deportivos públicos y privados para el fomento del deporte</i>	<i>Apoyar otros entes comprometidos con el deporte y el aprovechamiento del tiempo</i>	<ul style="list-style-type: none"> - Alianzas interinstitucionales - Programar torneos deportivos - practica deportiva
Cultura	44. <i>Apoyo a la construcción, dotación y mantenimiento de la infraestructura cultural</i>	<i>Contar con locales y escenarios para la expresión y socialización de las aptitudes culturales</i>	<ul style="list-style-type: none"> - Alianzas interinstitucionales - Programar concursos - Exaltar y estimular la cultura
	45. <i>Apoyo a la creación y producción artística y cultural (festival, concursos, etc.)</i>	<i>Estimular e incentivar la producción artística y cultural</i>	<ul style="list-style-type: none"> - Exaltar y estimular la cultura - Programar concursos culturales - Alianzas interinstitucionales
Servicios públicos			
<i>Redes de energía</i>	46. <i>Montaje de redes de energía eléctrica en zonas urbana y rural</i>	<i>Ampliar la cobertura de energía en todo el territorio municipal</i>	<ul style="list-style-type: none"> - Licitación pública - Contratación empresa privada - Gestión ante el departamento
<i>Alumbrado público</i>	47. <i>Mantenimiento de postes, redes, transformadores, luminarias y otros elementos</i>	<i>Disponer de una ciudad iluminada y acogedora</i>	<ul style="list-style-type: none"> - Contratación empresa privada - Alianzas interinstitucionales
<i>Gas domiciliario</i>	48. <i>Construcción de redes de gas</i>	<i>Ampliar la cobertura de gas domiciliario en el</i>	<ul style="list-style-type: none"> - Entrega de subsidios - Gestión ante el

	OFICINA ASESORA DE PLANEACION MUNICIPAL	
	UNIÓN TEMPORAL REVISIÓN DEL PLAN BÁSICO DE ORDENAMIENTO TERRITORIAL (PBOT) SAN JUAN DEL CESAR – GUAJIRA	

	<i>domiciliario</i>	<i>municipio</i>	<i>departamento</i> - Alianzas <i>interinstitucionales</i>
<i>Teléfonos</i>	49. Gestionar ante la entidad competente la instalación de nuevas líneas telefónicas	Ampliar la cobertura y la densidad telefónica en el municipio	- Gestión ante la empresa de telecomunicaciones
Económico funcional			
<i>Agropecuario</i>	50. Fomento de sistemas de producción agropecuario con tecnología apropiada	Facilitar los medios y condiciones para procesos de cambio en la producción agropecuaria	- Crear banco de maquinarias - Adquirir y proveer de nuevas tecnologías
	51. Culminación del montaje del centro de acopio lechero del sur de La Guajira	Asegurar la comercialización del producto y mejorar los precios para los productores	- Gestión ante el departamento - Alianzas interinstitucionales
	52. Culminación del horno de llama invertida para la producción de ladrillos	Facilitar a los productores de este sector alternativas más viables de producción	- Gestión ante el departamento - Alianzas interinstitucionales
	53. Asistencia técnica y financiera para el sector agropecuario	Brindar apoyo y nuevas herramientas para el sector	- Fortalecer la Umata - Brindar créditos blandos al sector
<i>Industria y comercio</i>	54. Fomento para el establecimiento de agroindustria acorde con la productividad local y regional	Promover y fomentar alternativas viables de producción	- Brindar créditos blandos al sector - Gestión ante el departamento - Alianzas interinstitucionales
	55. Capacitación, asesoría, asistencia técnica y créditos para el fomento del empleo industrial y comercial	Disminuir los índices de desocupación	- Brindar créditos blandos al sector - Gestión ante el departamento - Alianzas interinstitucionales
Regional y funcional	56. Fortalecer la asociación de municipios del Sur de La Guajira	Mejorar las relaciones con los municipios vecinas y emprender proyectos regionales	- Mejorar los vínculos urbano regionales



CAPITULO SEGUNDO: PLAN DE INVERSIONES PERIODO DE CORTO PLAZO

2. Plan de desarrollo 2011 -2015.




Los cuadros que a continuación se presentan corresponden a la proyección de ingresos y gastos y los planes plurianuales de inversión de la vigencia 201 - 2015 del Plan de desarrollo municipal 2011- 2015 “Es el Momento de La Prosperidad” alcalde **CARLOS JULIO OROZCO GUERRA**, los cuales deberán ser homogenizado con el programa de ejecución del PBOT propuesto en el horizonte del corto plazo.

Tabla No 1. Proyección financiera de INGRESOS y GASTOS

(Cifras en Miles de pesos constantes)

CONCEPTOS	2012	2013	2014	2015
I INGRESOS TOTALES	20.495.807	17.391.783	18.295.848	19.278.341
1.INGRESOS CORRIENTES	3.570.250	3.886.242	4.250.085	4.670.748
1.1 Tributarios	2.465.102	2.736.888	3.054.757	3.427.606
1.1.1 Predial	332.120	347.065	360.948	375.386
1.1.2 Industria y Comercio	1.102.382	1.322.859	1.587.431	1.904.917
1.1.3 Sobretasa a la Gasolina	100.000	104.500	108.680	113.027
1.1.4 Estampillas	160.000	163.200	166.464	169.793
1.5 Otros	770.600	801.424	833.481	866.820
1.2. No Tributarios (tasa, multas y otros)	186.680	195.081	202.884	210.999
1.3. Transferencias	918.468	955.207	993.415	1.033.152
1.3.1 Nivel Nacional - SGP Libre	918.468	955.207	993.415	1.033.152
1.3.2 Otros	0	0	0	0
II GASTOS TOTALES	20.945.807	17.391.783	18.295.848	19.278.342
2. Gastos corrientes	1.853.309	1.941.554	2.027.357	2.116.982
2.1 Funcionamiento	1.853.309	1.941.554	2.027.357	2.116.982
2.1.1 Servicios Personales	969.120	1.017.576	1.066.420	1.117.608
2.1.2 Gastos Generales	207.500	216.838	225.511	234.531
2.1.3 Transferencias de Pagadas	676.689	707.140	735.426	764.843
2.2 Intereses Deuda publica	0	0	0	0
2.3 Otros Gastos	0	0	0	0
III. DESAHOORRO O AHORRO CORREINTE (1-2)	1.716.941	1.949.109	2.227.326	2.558.547
IV.INGRESOS DE CAPITAL	16.925.557	13.505.026	14.045.226	14.607.035
4.1.1 SGP	8.345.797	8.679.629	9.026.814	9.387.887
4.2 Cofinanciación	1	1	1	1
4.5 Otros (Fosyga, etesa, etp, ect)	4.640.300	4.825.912	5.018.948	5.219.706
4.6 Otros- Recursos del balance	3.939.459	1	1	1
V. GASTOS DE CAPITAL	18.642.497	14.454.650	16.273.089	17.166.141
5.1 FORMACION BRUTA DE CAPITAL	4.883.306	5.129.560	5.397.706	5.690.301
5.2 RESTO INVERSION	13.759.191	10.325.089	10.875.382	11.475.839
VI. DEFICIT O SUPERAVIT TOTAL(3+4-5)	0	0	0	0
VII. FINANCIAMIENTO	-	-	-	-
7.1 CREDITO NETO	-	-	-	-
7.1.1 Intereses	-	-	-	-
7.1.2 Amortizaciones	-	-	-	-
7.2 RECURSOS DEL BALANCE, VARIACION DE DEPOSITO Y OTROS	-	-	-	-
INGRESOS TOTALES	20.495.807	17.391.783	18.295.848	19.278.342
GASTOS TOTALES	20.495.807	17.391.783	18.295.848	19.278.342
DEFIT O SUPERAVIT PRESUPUESTAL	0	0	0	0

Fuente: Secretaría de Hacienda, Proyección equipo asesor

	OFICINA ASESORA DE PLANEACION MUNICIPAL	
	UNIÓN TEMPORAL REVISIÓN DEL PLAN BÁSICO DE ORDENAMIENTO TERRITORIAL (PBOT) SAN JUAN DEL CESAR – GUAJIRA	

Cuadro 2 Proyección Anual de los Recursos de Inversión 2012-2015

Cifras en miles de pesos

	2012	2013	2014	2015
Recursos propios	874.365	1.080.191	1.326.931	1.625.482
SGP salud Régimen	4.896.662	5.107.219	5.311.507	5.523.968
SGP salud Publica	339.865	339.865	368.659	383.405
SGP. Educación	594.596	620.164	644.970	1.282.277
SGP. Alimentación escolar	206.135	214.999	223.599	232.543
SGP Agua	1.136.661	1.185.537	1.232.959	1.282.277
SGP. Propósito General	1.672.761	1.744.690	1.814.477	1.887.056
SGP. Fonpet (Sin situación de fondo)	145.995	152.273	158.364	164.698
Otras Transferencias (Fosyga, Eptd y otros)	2.900.000	3.010.600	3.100.000	3.170.600
Recursos de capital	3.963.759	39.445	72.047	128.329
Otros	906.760	942.071	976.490	1.012.220
TOTAL	17.992.681	14.437.053	15.230.002	16.692.855

Fuente: Secretaría de Hacienda, Proyección equipo asesor

**Tabla No. 3 Fuentes de financiación del Plan de Inversiones por Gestión
Sistema General de Regalías**

Cifras en miles de pesos

FONDO - SISTEMA GENERAL DE REGALIAS				
COMPENSACION REGIONAL (para Proyectos de Impacto Local)				
SECTORES	2012	2013	2014	2015
Vías y desarrollo urbano, Educación, Cultura, promoción del Desarrollo, Agropecuario y Equipamiento	1.001.733	1.502.600	1.652.859	1.753.033

Fuente : Decreto 4950/2011, Proyección Secretaría de Planeación




	OFICINA ASESORA DE PLANEACION MUNICIPAL	
	UNIÓN TEMPORAL REVISIÓN DEL PLAN BÁSICO DE ORDENAMIENTO TERRITORIAL (PBOT) SAN JUAN DEL CESAR – GUAJIRA	

Tabla 4 Plan de inversiones 2012, fuentes y usos

Cifras en Miles de pesos

DIMENSION	SECTOR / PROGRAMAS	REC. PROPIOS	SGP	ESTAMP. y SEGURID	OTROS	TOTAL
1. SOCIAL	NINES, INFANCIA, ADOLESCENCIA Y FAMILIA	50.000	65.540			115.540
	POBLACION VULNERABLE (Adulto Mayor, Mujer, Victimas Desplazados, Discapacitados)	54.000	180.000	80.000		264.000
	SALUD	45.000	4.989.720		4.640.800	9.625.020
	EDUCACIÓN		922.541			922.541
	SEGURIDAD ALIMENTARIA		206.076			206.076
	AGUA POTABLE Y SANEAMIENTO BASICO		1.071.089			1.071.089
	VIVIENDA		150.000			150.000
	RECREACIÓN Y DEPORTE		81.886	40.000		121.886
	SERVICIOS PUBLICOS (ENERGIA Y GAS)	710.000	192.000			902.000
	VIAS Y TRANSPORTE	10.000	190.000			200.000
EQUIPAMIENTO	10.000	70.000			80.000	
2. TECNOLÓGICA	DIMENSION TENOLOGICA	17.430	20.000			37.430
3. POLITICO E INSTITUCIONAL	FORTEALECIMIENTO INSTITUCIONAL	20.000	90.000		3.989.459	4.049.459
	DESARROLLO COMUNITARIO	20.000	25.000			45.000
	JUSTICIA	25.698	101.000			126.698
	SEGURIDAD Y CONVIVENCIA		0	70.600		70.600
4. AMBIENTAL	MEDIO AMBIENTE	20.000	64.789			84.789
	PREVENCIÓN Y ATENCIÓN DE DESASTRES		20.000			20.000
5. ECONOMICO	PROMOCION DEL DESARROLLO	10.000	69.881			79.881
	AGROPECUARIO	65.000	150.000			215.000
6. CULTURAL Y ETNICA	CULTURA	118.675	61.915	40.000		215.590
	ETNIAS	40.000	0			40.000
TOTAL		1.210.803	8.621.337	230.600	8.579.759	18.642.499

Fuente: Secretaría de Hacienda, proyecciones equipo asesor



Tabla 5 Plan de inversiones 2013, fuentes y usos

Cifras en Miles de pesos

DIMENSION	SECTOR / PROGRAMAS	REC. PROPIOS	SGP	ESTAMPIL LA y SEGURIDA D	OTROS	TOTAL
1. SOCIAL	NINES, INFANCIA, ADOLESCENCIA Y FAMILIA	88.733	68.162			156.895
	POBLACION VULNERABLE (Adulto Mayor, Mujer, Victimas Desplazados, Discapacitados)	88.000	135.200	81.600		304.800
	SALUD	49.500	5.137.309		4.825.912	10.012.721
	EDUCACIÓN	30.000	959.443			989.443
	SEGURIDAD ALIMENTARIA		214.319			214.319
	AGUA POTABLE Y SANEAMIENTO BASICO		1.113.881			1.113.881
	VIVIENDA		156.000			156.000
	RECREACIÓN Y DEPORTE	22.000	85.161	40.800		147.961
	SERVICIOS PUBLICOS (ENERGIA Y GAS)	728.000	116.038			844.038
	VIAS Y TRANSPORTE	35.000	210.000			245.000
	EQUIPAMIENTO	2.823	120.000			122.823
2. TECNOLÓGICA	DIMENSION TENOLOGICA		21.000			21.000
3. POLITICO E INSTITUCIONAL	FORTALECIMIENTO INSTITUCIONAL	22.000	90.900			112.900
	DESARROLLO COMUNITARIO	36.000	25.250			61.250
	JUSTICIA	26.268	101.909			128.177
	SEGURIDAD Y CONVIVENCIA		0	73.424		73.424
4. AMBIENTAL	MEDIO AMBIENTE	45.000	67.329			112.329
	PREVENCIÓN Y ATENCIÓN DE DESASTRES		40.400			40.400
5. ECONOMICO	PROMOCION DEL DESARROLLO	26.000	88.000			114.000
	AGROPECUARIO	71.000	151.500			222.500
6. CULTURAL Y ETNICA	CULTURA	114.000	64.392	40.800		219.192
	ETNIAS	41.600	0			41.600
TOTAL		1.425.924	8.966.191	236.624	4.825.912	15.454.651

Fuente: Secretaria de Hacienda, proyecciones equipo asesor




	OFICINA ASESORA DE PLANEACION MUNICIPAL	
	UNIÓN TEMPORAL REVISIÓN DEL PLAN BÁSICO DE ORDENAMIENTO TERRITORIAL (PBOT) SAN JUAN DEL CESAR – GUAJIRA	

Tabla 6 Plan de inversiones 2014, fuentes y usos

Cifras en Miles de pesos

DIMENSION	SECTOR / PROGRAMAS	REC. PROPIOS	SGP	ESTAMPILLA y SEGURIDAD	OTROS	TOTAL
1. SOCIAL	NIÑES, INFANCIA, ADOLESCENCIA Y FAMILIA	106.480	80.406			186.886
	POBLACION VULNERABLE (Adulto Mayor, Mujer, Victimas Desplazados, Discapacitados)	92.400	140.608	83.232		316.240
	SALUD	50.490	5.342.801		5.018.948	10.412.240
	EDUCACIÓN	30.900	997.820			1.028.720
	SEGURIDAD ALIMENTARIA		222.892			222.892
	AGUA POTABLE Y SANEAMIENTO BASICO		1.158.436			1.158.436
	VIVIENDA		187.200			187.200
	RECREACIÓN Y DEPORTE	22.440	88.568	41.616		152.624
	SERVICIOS PUBLICOS (ENERGIA Y GAS)	757.120	71.180			828.300
	VIAS Y TRANSPORTE	42.000	231.000			273.000
EQUIPAMIENTO	20.000	122.400			142.400	
2. TECNOLOGICA	DIMENSION TENOLOGICA	25.000	25.200			50.200
3. POLITICO E INSTITUCIONAL	PORTALECIMIENTO INSTITUCIONAL	60.000	99.990			159.990
	DESARROLLO COMUNITARIO	43.200	26.513			69.713
	JUSTICIA	30.000	102.928			132.928
	SEGURIDAD Y CONVIVENCIA	35.000	0	76.361		111.361
4. AMBIENTAL	MEDIO AMBIENTE	47.250	68.675			115.925
	PREVENCIÓN Y ATENCIÓN DE DESASTRES	23.324	48.480			71.804
5. ECONOMICO	PROMOCION DEL DESARROLLO	46.920	89.760			136.680
	AGROPECUARIO	95.550	153.015			248.565
6. CULTURAL Y ETNICA	CULTURA	115.140	66.967	41.616		223.723
	ETNIAS	43.264	0			43.264
TOTAL		1.686.478	9.324.839	242.825	5.018.948	16.273.090

Fuente: Secretaria de Hacienda, proyecciones equipo asesor







	OFICINA ASESORA DE PLANEACION MUNICIPAL	
	UNIÓN TEMPORAL REVISIÓN DEL PLAN BÁSICO DE ORDENAMIENTO TERRITORIAL (PBOT) SAN JUAN DEL CESAR – GUAJIRA	

Tabla 7 Plan de inversiones 2015, fuentes y usos de fondos

Cifras en Miles de pesos

DIMENSION	SECTOR / PROGRAMAS	REC. PROPIOS	SGP	ESTAMPILLA y SEGURIDAD	OTROS	TOTAL
1. SOCIAL	NINES, INFANCIA, ADOLESCENCIA Y FAMILIA	127.776	84.426			212.202
	POBLACION VULNERABLE (Adulto Mayor, Mujer, Victimas Desplazados, Discapacitados)	101.640	142.014	84.897		328.551
	SALUD	60.588	5.556.513		5.219.706	10.836.808
	EDUCACIÓN	39.637	1.037.733			1.077.370
	SEGURIDAD ALIMENTARIA	34.473	231.807			266.280
	AGUA POTABLE Y SANEAMIENTO BASICO		1.204.773			1.204.773
	VIVIENDA		205.920			205.920
	RECREACIÓN Y DEPORTE	24.235	92.111	42.448		158.794
	SERVICIOS PUBLICOS (ENERGIA Y GAS)	787.405	91.403			878.808
	VIAS Y TRANSPORTE	63.000	233.310			296.310
EQUIPAMIENTO	34.000	123.624			157.624	
2. TECNOLOGICA	DIMENSION TENOLOGICA	42.500	25.452			67.952
3. POLITICO E INSTITUCIONAL	FORTALECIMIENTO INSTITUCIONAL	84.000	66.651			150.651
	DESARROLLO COMUNITARIO	74.623	61.863			136.486
	JUSTICIA	32.100	104.987			137.087
	SEGURIDAD Y CONVIVENCIA	37.450		79.415		116.865
4. AMBIENTAL	MEDIO AMBIENTE	56.700	70.049			126.749
	PREVENCIÓN Y ATENCIÓN DE DESASTRES	39.651	49.450			89.100
5. ECONOMICO	PROMOCION DEL DESARROLLO	79.764	91.555			171.319
	AGROPECUARIO	101.283	154.545			255.828
6. CULTURAL Y ETNICA	CULTURA	126.654	69.646	42.448		238.748
	ETNIAS	51.917	0			51.917
TOTAL		1.999.395	9.697.832	249.209	5.219.706	17.166.142

Fuente: Secretaria de Hacienda, proyecciones equipo asesor

	OFICINA ASESORA DE PLANEACION MUNICIPAL	
	UNIÓN TEMPORAL REVISIÓN DEL PLAN BÁSICO DE ORDENAMIENTO TERRITORIAL (PBOT) SAN JUAN DEL CESAR – GUAJIRA	

CAPITULO TERCERO: PROYECTO IDENTIFICADOS PARA EL CORTO Y MEDIANO PLAZO

3.- Proyectos a ejecutar en el corto y mediano plazo

Los proyectos que a continuación se relaciona hacen parte del proceso de diagnóstico del proceso de revisión y ajuste, identificados en las reuniones – talleres de socialización previa a la etapa de formulación

3.1. Proyectos área urbana

3.1.1.-Sector salud




- Macro proyecto para el diseño y construcción infraestructura de Salud municipal
- Dotación de infraestructura hospitalaria Municipal
- Descentralización de la salud Municipal
- Carnetización del Sisben de la Cabecera Municipal.
- Actualización, organización y control de la base de datos del Sisben a través de la encuesta a la demanda.

3.1.2.-Sector educación

- Macroproyecto para el diseño y construcción de instituciones educativa área urbana
- Mantenimiento, arreglo y dotación de pupitres, aulas de las escuelas en la zona urbana.

3.1.3.-Sector cultural

- Construcción de la Casa de la cultura cabecera Municipal.
- Construcción Ludoteca municipal

	OFICINA ASESORA DE PLANEACION MUNICIPAL	
	UNIÓN TEMPORAL REVISIÓN DEL PLAN BÁSICO DE ORDENAMIENTO TERRITORIAL (PBOT) SAN JUAN DEL CESAR – GUAJIRA	

- Dotación implementos a instructores, en la Casa de la cultura cabecera Municipal
- Dotación y mantenimiento de la casa de la cultura y biblioteca municipal en la Cabecera Municipal.

3.1.4.-Prevención y atención de desastres

- Canalización Arroyo cabecera área parque recreativo
- Reubicación Viviendas Áreas Inundables loma Fresca y Betel
- Construcción Obras remoción en masa

3.1.5.-Infraestructura eléctrica

- Reposición de Postes y redes cabecera municipal
- Ampliación y mantenimiento alumbrado público cabecera

3.1.6.-Infraestructura sanitaria




- Construcción de redes Alcantarillado sanitario
- Estudio de Evaluación de Problemas ambientales por localización del Matadero cabecera y reubicación
- Diseño y Construcción Matadero municipal
- Mantenimiento y limpieza de la avenida principal.

3.1.7.-Infraestructura vial

- Diseño del Plan Vial Urbano
- Pavimentación Vial del Plan Vial
- Pavimentación vías del Plan Vial
- Construcción del canal colector sector norte.

3.1.8.-Infraestructura recreativa

- Rediseño y Construcción Unidad deportiva cabecera municipal
- Mantenimiento cancha de fútbol de la cabecera Municipal.
- Arreglo del parques infantiles de la cabecera Municipal.

	OFICINA ASESORA DE PLANEACION MUNICIPAL	
	UNIÓN TEMPORAL REVISIÓN DEL PLAN BÁSICO DE ORDENAMIENTO TERRITORIAL (PBOT) SAN JUAN DEL CESAR – GUAJIRA	

3.1.9.-Sector vivienda

- Mejoramiento de viviendas de los barrios de la cabecera municipal
- Programa de Legalización de predios cabecera municipal
- Limpieza y aseo de los solares montados de la Cabecera Municipal.

3.1.10.-Alcantarillado pluvial.

- Diseño de Plan de Alcantarillado pluvial cabecera Municipal
- Mantenimiento y limpieza de los canales de drenaje de La Cabecera Municipal.

3.1.11.-Sector ambiental




- Localización de la escombrera Municipal.
- Diseño y construcción parque lineal de Rio San Juan
- Control de Extracción de materiales área rural material de balasto

3.1.12.-Desarrollo institucional municipal

- Programa de micromidores para el Acueducto den la Cabecera Municipal.
- Programa para el fortalecimiento de la Unidad de Servicios Públicos Municipales
- Elaboración del plan de Desarrollo Cultural
- Circuito de Fiestas y festivales
- Elaboración del plan educativo institucional para el Municipio.
- Elaboración e implementación del desarrollo institucional para las empresas de Servicios públicos en la cabecera municipal.
- Diseño Plan Centro.

3.1.13.-Otros sectores

- Terminación Sede Bombero Municipal
- Elaboración Catastro Municipal
- Rediseño y materialización nomenclatura cabecera municipal

	<p style="text-align: center;">OFICINA ASESORA DE PLANEACION MUNICIPAL</p>	
	<p style="text-align: center;">UNIÓN TEMPORAL REVISIÓN DEL PLAN BÁSICO DE ORDENAMIENTO TERRITORIAL (PBOT) SAN JUAN DEL CESAR – GUAJIRA</p>	

3.2. Proyectos área rural

3.2.1.-Infraestructura Educativa

- Macroproyecto para el diseño y construcción infraestructura de educación corregimental y rural
- Construcción de infraestructura educativa Corregimental y rural.
- Construcción de una unidad sanitaria y pintura para la escuela de la vereda la esperanza.

3.2.2.-Sector salud




- Macroproyecto para el diseño y construcción infraestructura de salud corregimental y rural
- Mantenimiento y dotación infraestructura hospitalaria corregimental y rural

3.2.3.-Infraestructura sanitaria

- Diseño y construcción del Alcantarillado del corregimiento Zambrano; La Peña; Villa del Rio; Los Haticos; Caracolí; Corralejas, Guaya canal.
- Mantenimiento laguna corregimiento Cañaveral
- Construcción PTAR corregimiento de Cañaveral

3.2.4.-Infraestructura recreativa

- Recuperación parques de los corregimientos
Mantenimiento de escenario deportivo, alumbrado público de los corregimientos
- Mantenimiento cancha de fútbol y marcos de hierro en la zona rural.
 - Arreglo del parques infantiles de la cabecera Municipal y las cabeceras corregimentales
 - Construcción de una cancha multifuncional Corregimientos

	OFICINA ASESORA DE PLANEACION MUNICIPAL	
	UNIÓN TEMPORAL REVISIÓN DEL PLAN BÁSICO DE ORDENAMIENTO TERRITORIAL (PBOT) SAN JUAN DEL CESAR – GUAJIRA	

3.2.5. Sector vivienda

- Macroproyecto de vivienda de interés Social Plan Parcial y área Desarrollada
- Mejoramiento de viviendas de La cabecera corregimentales
- Programa de Legalización de predios cabecera corregimentales

3.2.6. Infraestructura eléctrica

- Gestión construcción redes electrificas área Vereda
- Reposición de Postes y redes corregimientos
- Ampliación y mantenimiento alumbrado público cabeceras corregimentales

3.2.7. Vivienda rural




- Mejoramiento de vivienda y saneamiento básico corregimientos
- Mejoramiento de vivienda y saneamiento vivienda vereda

3.2.8. Contaminación ambiental

- Construcción Relleno sanitario
- Macro proyecto de canalización y diseño paisajístico de la quebrada san juan del cesar

3.2.9. Infraestructura vial

- Diseño del Plan Vial Rural
- Construcción vía los totumo
- Diseño, Optimización y construcción vías área rural
- Mantenimiento sistema vial rural
- Construcción del canal Pluvial los Haticos;
- Construcción Canal de agua Lluvias Guaya canal
- Construcción Canal de agua Lluvias Cañaver al
- Construcción de canal pluvial Caracolí
- Continuación del canal Pluvial Corregimiento de Arjona área de expansión

	OFICINA ASESORA DE PLANEACION MUNICIPAL	
	UNIÓN TEMPORAL REVISIÓN DEL PLAN BÁSICO DE ORDENAMIENTO TERRITORIAL (PBOT) SAN JUAN DEL CESAR – GUAJIRA	

3.2.10. Generación de empleo rural

- Proyectos de microempresas rurales (piscícolas y agrícolas) para la generación de empleo en la zona rural.
- Construcción planta comercializadora de yuca para el Municipio.
- Impulsar proyecto para la generación de empleo, contemplando programas de dotación de tierras e implementación de créditos pecuarios y agrícolas

3.2.11. Impulso a la producción rural

- Asistencia técnica al Pequeño productor
- Promoción de proyectos Piscícolas
- Promoción de proyectos de Especie menores
- Elaboración de Proyectos para la elaboración de abono a base de los desechos de la basura.
- Gestión para la inclusión del municipio en el PRAN

3.2.12. Acueducto rural y corregimental




- Diseño y localización fuente de abastecimiento de Agua **Veredales**
- Mantenimiento de acueductos corregimientos.
- Diseño y construcción plantas potabilizadoras Corregimientos.

3.2.13. Sector ambiental

- Elaboración Plan Municipal Ambiental
- Programa de reforestación de la cuenca quebrada municipales
- Programa de capacitación ambiental.

3.2.14. Prevención y atención de desastres

- Reubicación Viviendas Áreas Inundables corregimiento los pozos




	OFICINA ASESORA DE PLANEACION MUNICIPAL	
	UNIÓN TEMPORAL REVISIÓN DEL PLAN BÁSICO DE ORDENAMIENTO TERRITORIAL (PBOT) SAN JUAN DEL CESAR – GUAJIRA	

3.2.15. Otros sectores




- Macro proyectó para construcción de sistema gas domiciliarios cabeceras corregimentales
- Diseño y construcción aeropuerto municipal

3.3. Proyecto a ejecutar por la nueva administración (Banco de proyecto)




No	PROYECTO	VALOR
1	Obras necesarias para el funcionamiento del Cuerpo de Bomberos del Municipio	1.500.000.000,00
2	Obras de infraestructura necesarias y dotación para el funcionamiento de la Ludotecas Naves del Municipio	1.000.000.000,00
3	Construcción y dotación del Centro de Formación Microempresarial para Jóvenes (Casa de la Juventud)	1.500.000.000,00
4	Construcción de sistemas de canales para la evacuación de agua lluvias	5.555.000.000,00
5	Construcción del parque lineal, cultural y gastronómico.	850.000.000,00
6	Proyecto urbano Pasaje Comercial el Centro.	1.300.000.000,00
7	Construcción y dotación Sistematizada de la Biblioteca Pública Municipal de San Juan del Cesar.	900.000.000,00
8	Construcción del Centro Cultural Municipal (Biblioteca, Escuela de Artes Plásticas y Galería Artesanal)	400.000.000,00
9	Construcción Matadero Regional.	4.000.000.000,00
10	Proyecto Obelisco Identidad Sanjuanera...	800.000.000,00
11	Recuperación del Parque Lineal sobre la ribera del río Cesar.\$	900.000.000,00
12	Red de enlace de barrios subnormales a través depavimentos comunitarios.	1.500.000.000,00
13	Construcción Concentración Escolar Corregimiento de Los Pondores.	1.800.000.000,00
14	Construcción de Laguna Sanitaria, Corregimiento de Los Pondores	420.000.000,00
15	Construcción de la infraestructura de la casa del Arte en el municipio de San Juan del Cesar	600.000.000,00
16	Adecuación, dotación y puesta en funcionamiento del Centro de Acopio Lechero.	1.800.000.000,00
17	Adquisición lote de terreno, estudios de preinversión y construcción primera etapa del Parque del Festival Nacional de compositores de música vallenata	5.000.000.000,00
18	Proyecto de pavimento en concreto asfáltico de la vía San Juan – Zambrano.	3.500.000.000,00
19	Proyecto de pavimentación en concreto asfáltico de la Vía San Juan – Los Pondores. Valor aproximado de la inversión	6.800.000.000,00
20	Proyecto CREM.	2.000.000.000,00
21	Proyecto recuperación y puesta en marcha del Aeropuerto municipal	10.000.000.000,00
22	Centro de producción y desarrollo agroalimentario \$	1.600.000.000,00
	TOTAL	53.725.000.000,00

	OFICINA ASESORA DE PLANEACION MUNICIPAL	
	UNIÓN TEMPORAL REVISIÓN DEL PLAN BÁSICO DE ORDENAMIENTO TERRITORIAL (PBOT) SAN JUAN DEL CESAR – GUAJIRA	




PROGRAMA (Estrategia)	SUBPROGRAMA (Táctica)
Evasión de amenazas y reducción de riesgos	Estudios de vulnerabilidad sísmica, eólica, hidrológica y geológica Proyectos de Reforzamiento Estructural Socialización de las amenazas y riesgos tanto urbanos como rurales Creación y Fortalecimiento del Comité Local para la Prevención, atención y Recuperación de Desastres Creación y Fortalecimiento del Comité Operativo de Emergencias Articulación con los operadores de las conducciones de gas natural y energía eléctrica Reubicación de Población en zona de Inundación Crear estrategias con la unidad de Bomberos para la atención de incendios Diseñar y Construir la red de hidrantes de la ciudad Diseñar estrategias de racionamiento en épocas de sequía
Conservación de inmuebles de patrimonio histórico y cultural	Socializar el patrimonio histórico y cultural del municipio Crear estrategias para la conservación del patrimonio histórico y cultural
Administración del suelo rural	Gestión del re cálculo de la UAF ante el INCODER Actualización de la Estratificación a nivel Rural
Generación de vivienda de interés social	Estudio de demanda de Vivienda de interés social Determinación de áreas para la construcción de VIS Construcción de VIS
Atención primaria a desplazados	Fortalecimiento de la oficina de atención a desplazados Inclusión de los desplazados en el estudio de demanda de VIS Fortalecimiento del proyecto de retorno a los corregimientos y lugares de origen
Desarrollo del Ecoturismo	Determinar las zonas de potencial servicio Ecoturístico en la zona Realizar estudio de potencialidades de Ecoturismo en la zona Diseñar y ejecutar proyectos de ecoturismo en articulación con CORPOGUAJIRA

	<i>OFICINA ASESORA DE PLANEACION MUNICIPAL</i>	
	UNIÓN TEMPORAL REVISIÓN DEL PLAN BÁSICO DE ORDENAMIENTO TERRITORIAL (PBOT) SAN JUAN DEL CESAR – GUAJIRA	




PROGRAMA (Estrategia)	SUBPROGRAMA (Táctica)
Desarrollo del Ecoturismo	Determinar las zonas de potencial servicio Ecoturístico en la zona Realizar estudio de potencialidades de Ecoturismo en la zona Diseñar y ejecutar proyectos de ecoturismo en articulación con CORPOGUAJIRA
Ordenamiento hidrológico	Ejecutar al 100% el Plan de áreas estratégicas
	Continuar ininterrumpidamente con el Plan de uso eficiente y ahorro de agua
	Hacer presencia activa en el Consejo de Cuencas
	Ejecutar el Plan de Saneamiento y Manejo de Vertimientos Socializar los Distritos de Riego diseñados del proyecto Ranchería Ejecutar los proyectos de riego Crear proyecto especial sobre uso en el proyecto Ranchería
Ordenamiento de residuos sólidos	Plan de gestión integral de residuos sólidos territorial Actualización del PGIRS municipal Aplicación del PGIRS local y territorial Eliminación inmediata de botaderos a cielo abierto
	Proyecto regional de disposición de residuos sólidos
	Escombrera municipal
Preservación de las comunidades y zonas indígenas	Fortalecimiento del apoyo al indígena
	Determinación de la Línea Negra Socialización y Protección de la Línea Negra Indígena Preservación de los cabildos y comunidades indígenas asentadas en el municipio Inclusión de la comunidad indígena en los procesos de desarrollo del municipio Desarrollo y Fortalecimiento de la Protección Social al Indígena Desarrollo y Fortalecimiento de políticas de Educación al Indígena
Ordenamiento urbano	Ejecutar el Código de urbanismo

	OFICINA ASESORA DE PLANEACION MUNICIPAL	
	UNIÓN TEMPORAL REVISIÓN DEL PLAN BÁSICO DE ORDENAMIENTO TERRITORIAL (PBOT) SAN JUAN DEL CESAR – GUAJIRA	

PROGRAMA (Estrategia)	SUBPROGRAMA (Táctica)
	Plan de equipamiento urbano en atención a emergencias
	Actualizar la Nomenclatura urbana
	Desarrollar la actualización de la Estratificación Urbana
	Plan Maestro de Parques y Zonas Verdes Recreativas
	Plan Maestro de Equipamiento Urbano
	Plan de recuperación y renovación urbana (peatonales, andenes, alamedas)
	Plan de movilidad territorial
	Plan de parqueaderos públicos y terminales de carga y pasajeros

	<p>OFICINA ASESORA DE PLANEACION MUNICIPAL</p>	
	<p>UNIÓN TEMPORAL REVISIÓN DEL PLAN BÁSICO DE ORDENAMIENTO TERRITORIAL (PBOT) SAN JUAN DEL CESAR – GUAJIRA</p>	

**5.-SISTEMA DE INDICADORES DE SEGUIMIENTO Y
EVALUACION
2015 -2027**

	OFICINA ASESORA DE PLANEACION MUNICIPAL	
	UNIÓN TEMPORAL REVISIÓN DEL PLAN BÁSICO DE ORDENAMIENTO TERRITORIAL (PBOT) SAN JUAN DEL CESAR – GUAJIRA	

5.1.-SISTEMA DE INDICADORES DE SEGUIMIENTO Y EVALUACION

El Expediente Municipal es uno de los instrumentos instaurados por la ley 388/97 (artículo 112) para que los municipios ejerzan adecuadamente la función de impulsar el desarrollo territorial. Tiene como objetivo principal fortalecer la capacidad de gestión municipal en la ejecución, monitoreo y evaluación de los Plan Básico de Ordenamiento Territorial PBOT.




“Los planes de ordenamiento territorial, definidos como un instrumento técnico y normativo para orientar y administrar el desarrollo físico del territorio y la utilización del suelo, requiere de un sistema de información que permita evaluar la aplicación de sus estrategias e instrumentos de gestión, a la vez que se convierte en la herramienta técnica con la que se puedan soportar las modificaciones y ajustes al POT, cuando se ha iniciado el proceso de su revisión, como se consagra en el artículo 28 de la Ley 388 de 1997 y en el Decreto 932 de 2002.”

El estado de los datos y la información sobre la situación del municipio ha sido una de las principales limitaciones para la formulación de las políticas sobre Desarrollo Territorial para el seguimiento y evaluación de resultados de los programas que forman parte de ellos. Por tal motivo la municipalidad debe primer por la creación de un Sistema de Información para el sector como objetivo primordial dentro de todas estas políticas de desarrollo del Municipio de Astrea.

Se requieren mecanismos ágiles para el flujo de la información a través de las diferentes entidades y dependencias y procesos para el almacenamiento y consulta, en tal forma que se garantice la integración, consistencia y oportunidad de la información para las distintas instancias involucradas.

El Municipio de San Juan del Cesar realizó la revisión y evaluación del Esquema de Ordenamiento Territorial el cual planteo la construcción del Sistema de indicadores que debe cumplir con las fases respectivas de construcción colectiva y con la definición de los indicadores básicos para la evaluación del territorio. En tal sentido se procuró el acompañamiento permanente a los equipos de trabajo del EOT, en la formación de índices de línea BASE y los proyectados que permitan medir fenómenos globales del Municipio de San Juan del Cesar del futuro.

Este Sistema se constituye en el insumo base para la revisión y ajuste del EOT en el futuro y el nivel de avance de los diferentes programas y proyectos

	<p>OFICINA ASESORA DE PLANEACION MUNICIPAL</p>	
	<p>UNIÓN TEMPORAL REVISIÓN DEL PLAN BÁSICO DE ORDENAMIENTO TERRITORIAL (PBOT) SAN JUAN DEL CESAR – GUAJIRA</p>	

El Sistema de Indicadores resultante es totalmente dinámico dentro de los conceptos de sistemas abiertos enunciados por la Teoría de Sistemas que sirve de base para la definición del Sistema como tal y por tanto siempre será sujeto de modificaciones en la medida que se avanza en el proceso de evaluación del PBOT y con mayor celeridad cuando se encuentre en las fases de verificación y reformulación, y con mayor énfasis en la consolidación del Expediente Municipal.



OFICINA ASESORA DE PLANEACION
MUNICIPAL



**UNIÓN TEMPORAL REVISIÓN DEL PLAN BÁSICO DE ORDENAMIENTO
TERRITORIAL (PBOT) SAN JUAN DEL CESAR – GUAJIRA**

AREA	INDICADORES	VARIABLES	DATOS 2015	META 2015	META 2019	META 2023	META 2027
DENSIDADES	DENSIDA POBLACIONAL	No DE HABITANTES DEL MUNICIPIO	37879	0,29	0,35	0,42	0,50
		TOTAL Has DEL MUNICIPIO	131114,5488				
	PERSONAS POR VIVIENDAS	No DE HABITANTES DEL MUNICIPIO	37879	3,92	0,04	0,04	0,04
		TOTAL VIVIENDAS DEL MUNICIPIO	9668				
	DENSIDAD POBLACION URBANA	No HECTAREAS	786,75	0,03	0,03	0,03	0,03
		No HABITANTES URBANOS	26349				
	DENSIDAD POBLACION CORREGIMENTAL	No HECTAREAS	755,06	11,94	11,00	10,00	9,00
		No HABITANTES CORREGIMENTALES	9017				
	DENSIDAD DE VIVIENDA RURAL	No HECTAREAS	131114,5488	3,46	3,40	3,30	3,30
		No VIVIENDAS TOTALES	37879				
DENSIDAD DE VIVIENDA URBANA	No HECTAREAS	786,75	8,34	9,53	10,80	12,07	
	No VIVIENDAS URBANAS	6559					
DENSIDAD DE VIVIENDA CORREGIIMENTAL	No HECTAREAS	755,06	4,44	4,64	4,90	5,03	
	No VIVIENDAS CORREGIMENTALES	3355					
HABITANTES x VIVIENDAS	No HABITANTES	37879	3,92	3,80	3,70	3,60	
	No VIVIENDAS	9668					
TENENCIA DE LA VIVIENDA	% VIVIENDA PROPIA	TOTAL VIVIENDA PROPIA	3485	0,53	0,55	0,60	0,65
		No TOTAL DE VIVIENDAS	6559				
	% VIVIENDA EN ARRIENDO	TOTAL VIVIENDA EN ARRIENDO	2090,4	0,32	0,28	0,23	0,20
		No TOTAL DE VIVIENDAS	6559				
% VIVIENDA EN OTRO TIPO TENENCIA	TOTAL VIVIENDA EN OTRO TIPO DE TENENCIA	983,1941	0,15	0,12	0,10	0,08	
	No TOTAL DE VIVIENDAS	6559					
UBICACIÓN DE LA VIVIENDAS	No VIVIENDAS EN AREA RURAL	No VIVIENDA EN AREA RURAL	621	0,06	0,07	0,08	0,09
		No TOTAL DE VIVIENDAS	9668				
	No VIVIENDAS EN AREA URBANA	No VIVIENDA EN AREA URBANA	6559	0,68	0,68	0,67	0,65
		No TOTAL DE VIVIENDAS	9668				
No VIVIENDAS EN AREA CORREGIMENTAL	No VIVIENDA EN AREA CORREGIMENTAL	3355	0,35	0,35	0,36	0,37	
	No TOTAL DE VIVIENDAS	9668					
DEFICIT DE VIVIENDA	DEFICIT DE VIVIENDAS	No TOTAL DE HOGARES DEL MUNICIPIO	10254	586,00	200,00	100,00	50,00
		No TOTAL DE VIVIENDAS	9668				
	DEFICIT DE VIVIENDAS URBANA	No TOTAL DE HOGARES DE LA CABECERA	7000	441,00	200,00	100,00	50,00
		No TOTAL DE VIVIENDAS DE LA CABECERA	6559				
DEFICIT DE VIVIENDAS CORREGIMENTAL	No TOTAL DE HOGARES DE LOS CORREGIMIENTO	3500	145,00	100,00	50,00	20,00	
	No TOTAL DE VIVIENDAS DE LOS CORREGIEMENTOS	3355					
LEGALIDAD	PROPIEDAD DE LA TIERRA	No TOTAL DE PREDIOS CON TITULOS	3300	165,00	159,09	155,00	1,45
		No TOTAL DE BARRIOS	20				
	LEGALIDAD DE LOS BARRIOS	No TOTAL DE BARRIOS LEGALES	18	0,01	0,01	0,01	0,01
		No TOTAL DE PREDIOS	3300				



OFICINA ASESORA DE PLANEACION
MUNICIPAL



**UNIÓN TEMPORAL REVISIÓN DEL PLAN BÁSICO DE ORDENAMIENTO
TERRITORIAL (PBOT) SAN JUAN DEL CESAR – GUAJIRA**

AREA	INDICADORES	VARIABLES	DATOS 2015	META 2015	META 2019	META 2023	META 2027
ESPACIO PUBLICO	PORCENTAJE ZONAS VERDES PER CÁPITA	AREA DE ZONAS VERDES	96300				
		POBLACION TOTAL DEL MUNICIPIO	37879	2,54	5,00	7,50	10,00
COBERTURA DE SERVICIOS PUBLICOS	COBERTURA ACUEDUCTO URBANO	NO VIVIENDAS CON ACUEDUCTO	4984,84				
		TOTAL VIVIENDAS URBANAS	6559	0,76	0,85	0,95	0,98
	COBERTURA ALCANATARILLADO URBANO	NO VIVIENDAS CON ALCANATRILLADOS	6200				
		TOTAL VIVIENDAS URBANAS	6559	0,95	0,95	0,97	0,99
	COBERTURA ASEO URBANO	NO VIVIENDAS CON ASEO	6300				
		TOTAL VIVIENDAS URBANAS	6559	0,96	0,97	0,98	0,99
	COBERTURA ENERGIA URBANA	NO VIVIENDAS CON ENERGIA URBANA	5444				
		TOTAL VIVIENDAS URBANAS	6559	0,83	0,90	0,95	0,99
	COBERTURA GAS URBANO	NO VIVIENDAS CON GAS URBANA	2558,01				
		TOTAL VIVIENDAS URBANAS	6559	0,39	0,85	0,90	0,95
	COBERTURA ACUEDUCTO CORREGIMENTAL	NO VIVIENDAS CON ACUEDUCTO	2497				
		TOTAL VIVIENDAS CORREGIMENTALES	3355	0,74	0,85	0,90	0,95
	COBERTURA ALCANTARILLADO CORREGIMENTAL	NO VIVIENDAS CON ALCANTARILLADOS	646				
		TOTAL VIVIENDAS CORREGIMENTALES	3355	0,19	0,85	0,90	0,95
COBERTURA ASEO CORREGIMENTAL	NO VIVIENDAS CON ASEO	0					
	TOTAL VIVIENDAS CORREGIMENTALES	3355	0,00	0,85	0,90	0,95	
COBERTURA ENERGIACORREGIMENTAL	NO VIVIENDAS CON ENERGIA URBANA	2796					
	TOTAL VIVIENDAS CORREGIMENTALES	3355	0,83	0,85	0,90	0,95	
COBERTURA GAS CORREGIMENTAL	NO VIVIENDAS CON GAS URBANA	0					
	TOTAL VIVIENDAS CORREGIMENTALES	3355	0,00	0,85	0,90	0,95	
EQUIPAMIENTOS	NO CAMAS HOSPITALARIAS	Unidad	40	47,00	45,00	45,00	45,00
	No ESTABLECIMIENTOS DE EDUCACION	Unidad	0				
	No ESTABLECIMIENTOS DE SALUD	Unidad	14				
	No ESTABLECIMIENTO DE RECREACION	Unidad	14				
ESTADO DE LAS VIAS	% VIAS RURALES EN BUEN ESTADO	KMS VIAS RURALES EN BUEN ESTADO	31,01				
		TOTAL KMS VIAS RURALES	882,309	0,04	35,00	60,00	80,00
	% VIAS URBANAS EN BUEN ESTADO	KMS VIAS URBANAS EN ESTADO	100				
		TOTAL KMS VIAS URBANAS	106,6	0,94	95,00	98,00	99,00
	% VIAS URBANAS PAVIMENTADAS	KMS VIAS URBANAS PAVIMENTADAS	26,27				
		TOTAL KMS VIAS URBANAS	106,6	0,25	45,00	75,00	95,00
% VIAS PAVIMENTADA RURALES	KMS VIAS PAVIEMENTADAS	68,3					
	TOTAL KMS VIAS RURALES	882,309	0,08	15,00	25,00	50,00	
FINANCIEROS	INVERSION PERCAPITA	POBLACION TOTAL DEL MUNICIPIO	37879				
		\$ TOTAL RECURSON EN INVERSION	1200000000	31679,82	35000,00	45000,00	55000,00
	INVERSION EN MEDIO AMBIENTE	INVERSION EN MEDIO AMBIENTE	30.000.000,00				
		\$ TOTAL RECURSON EN INVERSION	1200000000	0,03	0,05	0,75	1,00
DEUDA MUNICIPAL	DEUDA MUNICIPAL			1.500.000.000,00			
	\$ PRESUPUESTO EJECUTADO	1200000000					
EFICIENCIA PRESUPUESTAL	\$ TOTAL PRESUPUESTO DEFINITIVO	1250000000					
			0,96	0,98	0,98	0,98	
URBANISMO	% LICENCIAS DE CONSTRUCCION	No LICENCIAS EXPEDIDAS	200				
		NO TOTAL MEDIOS URBANOS	8604	0,02	10,00	10,00	10,00



OFICINA ASESORA DE PLANEACION
MUNICIPAL



**UNIÓN TEMPORAL REVISIÓN DEL PLAN BÁSICO DE ORDENAMIENTO
TERRITORIAL (PBOT) SAN JUAN DEL CESAR – GUAJIRA**

AREA	INDICADORES	VARIABLES	DATOS 2015	META 2015	META 2019	META 2023	META 2027
LOCALOLIZACION DEL SUELO	% AREA EN RESERVA FORESTAL	AREA EN RESERVA FORESTAL	14664,20901				
		NO Has TOTALES DEL MUNICIPIO	131114,5488	0,11	0,05	0,05	0,05
	Inventario pecuario	No TOTAL POBLACION PECUARIA	40878	45000,00	55000,00	65000,00	75000,00
		TOTAL Has EN AGRICULTURA	60866,64528				
	% DE AREA EN SUELO AGRICOLA	TOTAL HaS MUNICIPIO	131114,5488	0,46	0,46	0,46	0,46
		TOTAL Has EN AREA PECUARIA	40577,76352				
	% DE AREA EN SUELO PECUARIO	TOTAL HaS MUNICIPIO	131114,5488	0,31	0,31	0,31	0,31
		TOTAL Has EN SUELO D PROTECCION	10486,4993				
	% DE AREA EN SUELO DE PROTECCION	TOTAL HaS MUNICIPIO	131114,5488	0,08	0,05	0,05	0,05
		TOTAL Has EN PLAN PARCIAL	81,18132076				
% DE AREA EN SUELO EN PLAN PARCIAL	TOTAL HaS MUNICIPIO	131114,5488	0,0006	0,0006	0,0006	0,0006	
	% PARTICIPACION	No TOTAL DE ORGANIZACIONES COMUNITARIA	50				
TOTAL POBLACION		37879	0,00132	0,0016	0,0018	0,0020	
RESIDUOS SOLIDOS	% TRATAMIENTO DE AGUAS RESIDUALES	VOLUMEN DE AGUA RESIDUAL TRATADO ANUAL /	4545480				
		VOLUMEN DE AGUA RESIDUAL TOTAL SERVIDO	5681850	0,80	0,80	0,80	0,80
	GENERACIÓN DE RESIDUOS SÓLIDOS PER CÁPITA	RESIDUOS SÓLIDOS GENERADOS AL AÑO (1000/365)	34564,5875				
		POBLACIÓN TOTAL DEL MUNICIPIO	37879	0,91	0,95	0,97	0,98
	GENERACIÓN DE ESCOMBROS	TONELADA GENERADAS AL AÑO	54,75	54,75	52,75	50,00	40,00
	GENERACIÓN DE BASURA	TONELADA GENERADAS AL AÑO	34,5645875				
	BASURA PERCAPITA	No TOTAL TONELADAS DE BASURA	34,5645875				
		NO POBLACION TOTAL	26349	0,0013	0,0011	0,0010	0,0009
PROGRAMAS Y PROYECTO DEL PGIRS	TOTAL DE PROGRAMAS	6	6,00	6,00	6,00	6,00	
RIESGOS MUNICIPAL	PORCENTAJE DEL ÁREA URBANA EXISTENTE EN ZONAS DE RIESGO	ÁREA URBANA EXISTENTE EN ZONAS DE RIESGO	5,5				
		ÁREA URBANA	786,75	0,0070	0,01	0,01	0,01
	PORCENTAJE DEL ÁREA RURAL EXISTENTE EN ZONAS DE RIESGO	ÁREA RURAL EXISTENTE EN ZONAS DE RIESGO	1353,711069				
		ÁREA RURAL	131114,5488	0,01	0,01	0,01	0,01
TAMAÑOS DE LOS PREDIOS	TAMAÑO DE LOS PREDIOS URBANOS	No TOTAL DE PREDIOS	8604				
		No HECTARESA URBANA (CABECERA)	7867500	914,40	457,20	300,00	250,00
	TAMAÑO DE LOS PREDIOS CORREGIMENTALES	No TOTAL DE PREDIOS CORREGIMENTALES	3355				
		No HECTAREAS CORREGIMENTAL	7550600	2250,55	1125,28	300,00	250,00
TAMAÑO DE LOS PREDIOS RURALES	No TOTAL DE PREDIOS	2839					
	No HECTARESA RURALES	130327,7988	45,91	45,91	45,91	45,91	