







CORPORACIÓN AUTÓNOMA DE BOYACÁ  
CORPOBOYACÁ

# VULNERABILIDAD DE LOS ACUÍFEROS A LA CONTAMINACIÓN

Municipio de Paipa  
Sector Sur

HELADIO GUIO  
ADAN MERCADO

## LEYENDA

-  ZONAS DONDE LA VULNERABILIDAD A LA CONTAMINACIÓN DE LOS ACUÍFEROS ES ALTA  
INDICE DE VULNERABILIDAD ENTRE 5 Y 7
-  ZONAS DONDE LA VULNERABILIDAD A LA CONTAMINACIÓN DE LOS ACUÍFEROS ES MODERADA  
INDICE DE VULNERABILIDAD ENTRE 3 Y 5
-  ZONAS DONDE LA VULNERABILIDAD A LA CONTAMINACIÓN DE LOS ACUÍFEROS ES BAJA  
INDICE DE VULNERABILIDAD ENTRE 1 Y 3
-  ZONAS DONDE LA VULNERABILIDAD A LA CONTAMINACIÓN DE LOS ACUÍFEROS ES MUY BAJA  
INDICE DE VULNERABILIDAD ENTRE 0 Y 1

## CONVENCIONES TOPOGRÁFICAS

-  Vías Principales
-  Curvas Índice
-  Cañada
-  Canal
-  Drenaje
-  Drenaje
-  Zanjón
-  Cuerpos de Agua

## PROCESO DIGITAL

# S.C.C.

Ingeniería Integral

CARRERA 8 No. 21-25  
Tel. 098-7431688 TUNJA

## ESCALA



1:50000

FEB 2001

FUENTE: Base Cartográfica IGAC-POT Paipa.

## CONTIENE

# VULNERABILIDAD A LA CONTAMINACIÓN DE LOS ACUÍFEROS

SISTEMA "GODS"

PLANCHA **1 / 1**

ARCHIVO

VULNERABILCARIPA

